

〈國立臺北護理健康大學〉

校園災害防救計畫

【本文】

本文共印製 16 份	持有人如下
指 揮 官	： 校長
副指揮官（校本部）	： 副校長
副指揮官（城區部）	： 推廣教育中心主任
發 言 人	： 主任秘書
防災業務（總務）	： 總務長
防災業務（學務）	： 學務長
防災業務（環安衛）	： 環安衛室主任
其 他	： 教務長、電子計算機中心主任、 事務組長、營繕組長、駐警隊小 隊長、生輔組長、住宿組長、健 康中心主任、學輔中心主任

中華民國 114 年 1 月 9 日

修訂歷程

版本	修訂日期	防災業務核章	校長核章	防災工作會報日期
1	112. 8. 17	軍訓教官陳品如	校長吳淑芳	112/7/19 校園災害防救委員會議
2	114. 1. 09	軍訓教官孔祥璿	校長吳淑芳	114/1/9 校園災害防救委員會議
3				
4				
5				
6				
7				
8				
9				
10				

- 註：1. 每2年至少修訂1次，本文部分文件如有變動，應修訂抽換，並於本表註記。
 2. 涉及計畫本文修改，應由校長召開防災工作會報，向全體教職員工說明修改內容，並於本表註記會報日期。無涉計畫修改之例行性防災工作會報，不須於本表中填寫。

目錄

修訂歷程.....	2
目錄.....	I
圖目錄.....	II
表目錄.....	III
第 1 篇 前言.....	1-1
1.1 依據.....	1-1
1.2 目的.....	1-1
1.3 架構.....	1-1
第 2 篇 學校概況.....	2-1
2.1 校園基本資料.....	2-1
2.2 校園周邊環境及土地使用狀況.....	2-1
2.3 校園平面配置.....	2-1
2.4 校園建築物資料.....	2-4
2.5 校園潛在災害評估及分析.....	2-100
2.6 校園災害防救組織.....	2-106
第 3 篇 減災整備階段.....	3-1
3.1 編列校園災害防救經費.....	3-1
3.2 校園安全準備工作.....	3-1
3.2.1 校園環境安全自主調查、鑑定與改善.....	3-1
3.2.2 校園防災地圖.....	3-2
3.2.3 災時約定通訊方式.....	3-4
3.3 應變器材及支援單位.....	3-4
3.3.1 災害應變器材整備.....	3-4
3.3.2 支援單位聯絡清冊.....	3-4
3.4 校園災害防救教育訓練.....	3-4
3.5 校園災害防救演練.....	3-4
第 4 篇 應變階段.....	4-1
4.1 校園災害應變流程.....	4-1
4.2 災害通報.....	4-7
第 5 篇 復原重建階段.....	5-1
5.1 受災師生心靈輔導.....	5-1
5.2 學校環境衛生及設施設備維護與修繕.....	5-4
5.3 學生復課計畫、補課計畫.....	5-4
5.4 供水、供電、網路及通訊系統等緊急處理.....	5-6

圖目錄

圖 1.1	校園災害防救計畫架構圖.....	1-1
圖 2.1	校本部周邊道路及校園平面配置圖.....	2-3
圖 2.2	城區部周邊道路及校園平面配置圖.....	2-3
圖 2.3	校園潛在災害評估及分析流程圖.....	2-100
圖 2.4.1	地震災害潛勢圖.....	2-104
圖 2.4.2	淹水災害潛勢圖.....	2-104
圖 2.5	校園災害防救組織架構.....	2-107
圖 3.1	減災整備工作架構圖.....	3-1
圖 3.2	校園環境安全自主調查流程圖.....	3-2
圖 3.3	校園防災地圖.....	3-3
圖 4.1	校園災害應變流程圖.....	4-1
圖 4.2	災害通報流程圖.....	4-7
圖 4.3	緊急應變標準作業流程圖.....	4-9
圖 5.1	災害發生之停課及復課流程圖.....	5-5

表目錄

表 2.1	學校基本資料表.....	2-2
表 2.2	建築物現況資料表.....	2-5
表 2.3	廚房現況資料表.....	2-95
表 2.4	實驗室現況資料表.....	2-96
表 2.5	災害防救參考資訊.....	2-101
表 2.6	近 5 年校園災害事件紀錄表.....	2-105
表 2.7	平時減災整備工作分配表.....	2-108
表 2.8	緊急應變小組分組表.....	2-109
表 2.9	宿舍夜間人員緊急召回順序表.....	2-111
表 2.10	宿舍夜間應變階段人員任務分工表.....	2-111
表 3.1	災害應變器材檢核表.....	3-5
表 3.2	支援單位聯絡清冊.....	3-8
表 4.1	校園災害應變流程說明及原則.....	4-2
表 4.2	災害通報重點紀錄.....	4-8
表 5.1	心靈輔導資源表.....	5-3

第1篇 前言

1.1 依據

- 一、災害防救法、消防法及其施行細則，民防團隊編組訓練演習服勤及支援軍事勤務辦法
- 二、傳染病防治法、衛生福利部傳染病分類及防治措施公告
- 三、空氣污染防制法、懸浮微粒物質災害防救業務計畫
- 四、教育部主管各級學校及所屬機構災害防救要點、校園安全及災害事件通報作業要點
- 五、各級學校及幼兒園防汛作業流程、校園學生自我傷害三級預防工作計畫

1.2 目的

依據前項法令、要點及規範擬定「校園災害防救計畫」(以下簡稱本計畫)。本計畫從「災害管理」減災、整備、應變及復原重建等 4 階段，建構校園災害防救體系，釐清各階段所須辦理之工作內容(含所需表單)及專責人員/單位之聯繫方式，預期透過一致性的應變架構、專責化的災害管理、整合性的專業合作，妥善運用和靈活調度資源/支援，確保面臨不同災害時，各項緊急應變程序得以順利運作，提升全體教職員工生之防災知識、技能及態度，保障教職員工生之生命安全，減輕災害造成的衝擊和損失。

1.3 架構

本計畫分為「本文」及「附件」2 部分〔圖 1.1〕。

「本文」包含學校基本資訊與災害管理各階段之原則性工作內容，以簡要文字搭配表格與流程圖呈現，以利現場實際操作。平時有助教職員工進行減災整備相關事務，災時可快速提供應變所需資訊。「附件」除了針對各類災害應變內容進行說明外，另提供本文中及應變中使用之空白表單，學校可直接複印填寫抽換，並彙整學校相關紀錄、掃描檔等重要文件。

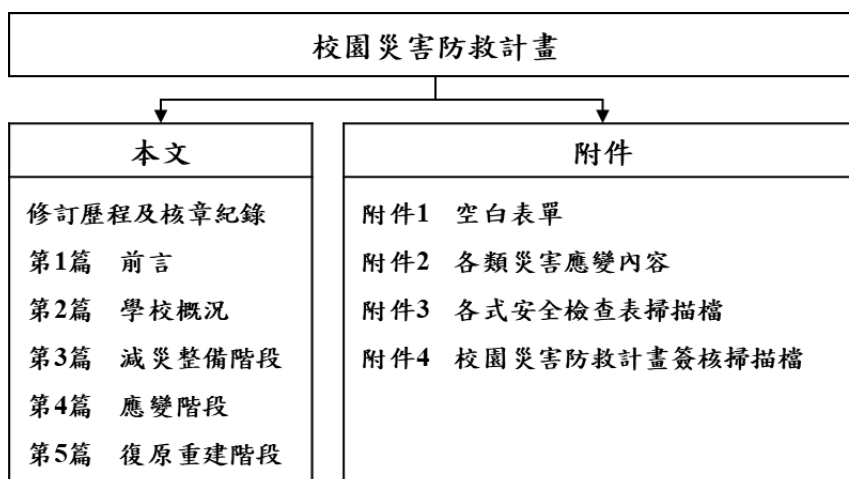


圖 1.1 校園災害防救計畫架構圖

第2篇 學校概況

2.1 校園基本資料

為確保全體教職員工迅速掌握學校基本資料，平時應定期檢查、更新校園基本資料〔表 2.1〕，確實掌握防災業務人員聯絡方式，以利災時各司其職，迅速應變與決策。

2.2 校園周邊環境及土地使用狀況

校園周邊道路圖〔圖 2.1〕，用以了解校園周邊環境、相對位置及土地使用狀況，以便於掌握周邊環境，並了解周邊設施於災害情境下可能危及學校的各種狀況。災時得以依據校園出入口及鄰外道路，執行相關應變作為。

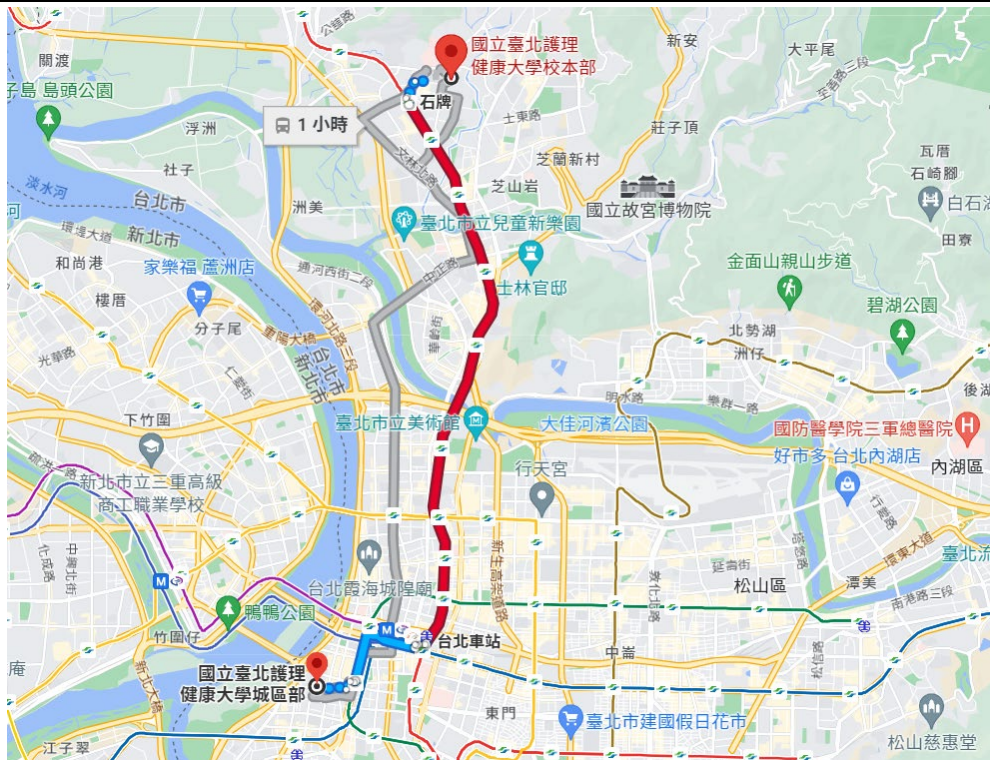
2.3 校園平面配置

校園平面配置圖〔圖 2.2〕，平時彙整校園空間配置資訊，災時得以依據校園出入口及鄰外道路，判讀圖資及相對位置，以利執行相關應變作為。

表 2.1 學校基本資料表

學 校 全 銜	國立臺北護理健康大學				
地 址	校本部：臺北市北投區明德路 365 號 城區部：臺北市萬華區內江街 89 號				
人 員 資 料	姓名	職稱	分機	電子信箱	
指 揮 官	吳淑芳	校長	2000	shufang@ntunhs.edu.tw	
副指揮官（校本部）	黃俊清	副校長	2008	cchuang@ntunhs.edu.tw	
副指揮官（城區部）	邱慧洳	主任	2800	joychiu@ntunhs.edu.tw	
發 言 人	蘇義泰	主任秘書	2001	yihtay@ntunhs.edu.tw	
班 級 數	共 202 班		教 職 員 工 人 數 (在 校 人 數 最 大 值)	670	
			學 生 人 數	一 般 學 生	4,938
				非 本 國 生	142
				原 住 民 生	114
宿 舍 輔 導 員 人 數	3		身 心 障 礙 學 生	7	

校本部/城區部相對位置圖



國立臺北護理健康大學校本部地圖
Map of NTUNHS, Main Campus

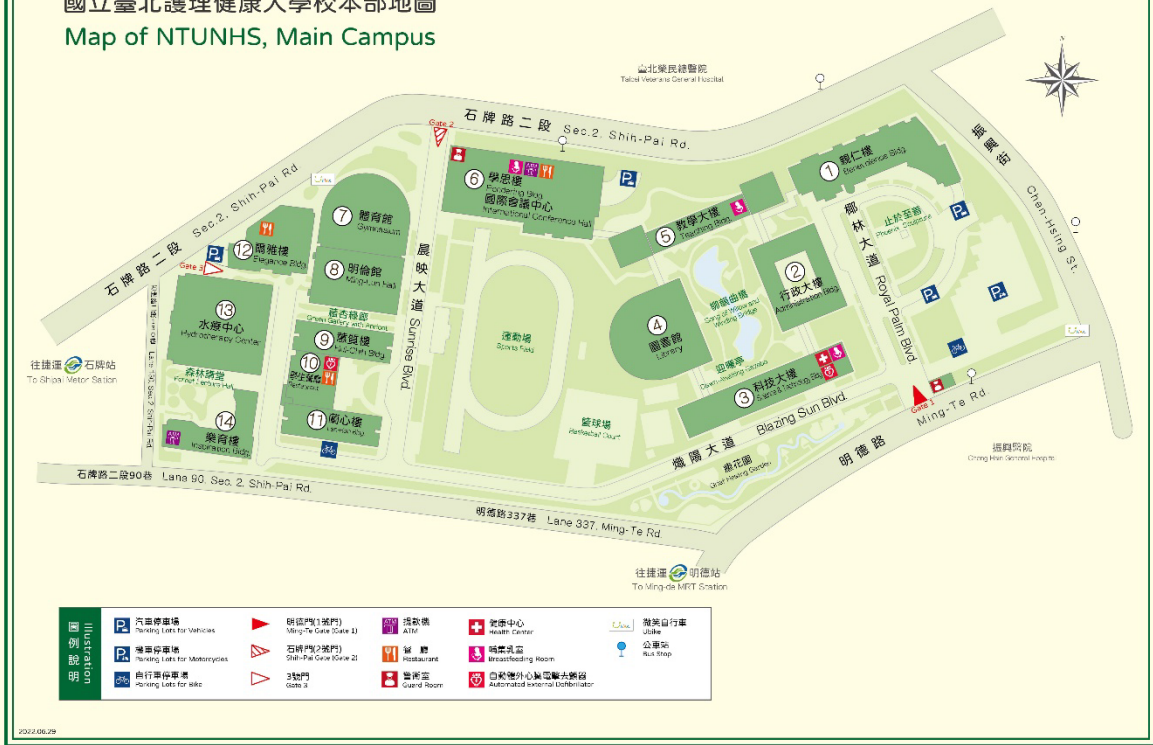


圖 2.1 校本部周邊道路及校園平面配置圖

國立臺北護理健康大學城區部地圖
Map of NTUNHS, City Branch Campus




圖 2.2 城區部周邊道路及校園平面配置圖

2.4 校園建築物資料

校園建築物資料包含校園內各棟建築、廚房及實驗室資訊和陳設，每棟建築物、每間廚房及實驗室皆有 1 份資料表，平面配置圖包含各空間名稱、走廊、樓梯等空間狀況為原則，並標註火警受信總機、滅火器、室內消防栓、緩降機等位置。校園建築物共有 20 棟〔表 2.2〕；廚房共有 1 間（不含招租場地）〔表 2.3〕；實驗室共有 2 間〔表 2.4〕。

表 2.2 建築物現況資料表

建築物名稱		行政大樓		總棟數－編號		20-01	
基本資料	填表日期	114年1月6日		填表人		沈里通	
	避難場所	<input type="checkbox"/> 否 <input checked="" type="checkbox"/> 是，類別：防空地下室		建造年代		民國75年	
	建築設計圖	<input type="checkbox"/> 無 <input checked="" type="checkbox"/> 有，放置地點：F908		地面樓層數		3樓	
	增建	<input checked="" type="checkbox"/> 無 <input type="checkbox"/> 有，增建項目：		地下樓層數		1樓	
	安全檢查表	<input type="checkbox"/> 無 <input checked="" type="checkbox"/> 有，檢核日期：113年5月6日					
	補強工程	<input checked="" type="checkbox"/> 無 <input type="checkbox"/> 有，補強日期：____年____月____日（驗收合格日）					
	構造形式	<input type="checkbox"/> 磚構造 <input type="checkbox"/> 木構造 <input type="checkbox"/> 鋼構造（SC） <input checked="" type="checkbox"/> 鋼筋混凝土構造（RC） <input type="checkbox"/> 鋼骨鋼筋混凝土構造（SRC） <input type="checkbox"/> 其他：_____					
	平時用途 （可複選）	<input type="checkbox"/> 教室 <input checked="" type="checkbox"/> 辦公室 <input checked="" type="checkbox"/> 會議室 <input type="checkbox"/> 健康中心 <input type="checkbox"/> 盥洗室（含廁所） <input type="checkbox"/> 寢室 <input type="checkbox"/> 觀察室 <input type="checkbox"/> 圖書室 <input type="checkbox"/> 活動中心 <input type="checkbox"/> 教保準備室 <input type="checkbox"/> 廚房 <input type="checkbox"/> 配膳室 <input checked="" type="checkbox"/> 檔案室 <input type="checkbox"/> 演藝廳 <input type="checkbox"/> 生態教學園區 <input type="checkbox"/> 餐廳 <input type="checkbox"/> 水療室 <input type="checkbox"/> 游泳池 <input type="checkbox"/> 練琴室 <input type="checkbox"/> 專業資源中心 <input type="checkbox"/> 牙科 <input type="checkbox"/> 室內活動室 <input type="checkbox"/> 室內遊戲空間 <input checked="" type="checkbox"/> 室內儲藏空間 <input checked="" type="checkbox"/> 機房 <input checked="" type="checkbox"/> 資源回收區 <input type="checkbox"/> 室外活動空間 <input type="checkbox"/> 室外儲藏空間 <input type="checkbox"/> 實習工場，類別：_____ <input type="checkbox"/> 專科教室，類別：_____ <input type="checkbox"/> 專業團隊教室，類別：_____ <input type="checkbox"/> 防災空間/教室，類別：_____ <input type="checkbox"/> 實驗室 <input type="checkbox"/> 其他：_____					
	避難設施 或設備 （可複選）	<input type="checkbox"/> 救援平臺（____個） <input type="checkbox"/> 救助袋（____個） <input type="checkbox"/> 緩降機（____具） <input type="checkbox"/> 避難滑梯（____座） <input type="checkbox"/> 免電力自走式避難梯（____座） <input type="checkbox"/> 無障礙斜坡道（____座） <input type="checkbox"/> 其他：_____					
	空間總數	28間	一般廁所	29間	樓梯總數	2座	
容納人數	250人	無障礙廁所	1間	電梯總數	0座		
現況調查	梁柱裂縫 或滲水	<input checked="" type="checkbox"/> 無 <input type="checkbox"/> 有		沉陷或傾斜	<input checked="" type="checkbox"/> 無 <input type="checkbox"/> 有		
	梁柱鋼筋 裸露鏽蝕	<input checked="" type="checkbox"/> 無 <input type="checkbox"/> 有		走廊柱/牆位	<input checked="" type="checkbox"/> 走廊外側無柱 <input type="checkbox"/> 走廊外側有柱 <input checked="" type="checkbox"/> 走廊外側無牆 <input type="checkbox"/> 走廊外側有牆		

建築物名稱		行政大樓	總棟數－編號	20-01
與鄰棟間距 (公分)		<input type="checkbox"/> 小於7公分乘上樓層數 <input checked="" type="checkbox"/> 大於等於7公分乘上樓層數；或間距大於50公分以上		
備註		建築物頂樓有防水隔熱(鋼構建築)		
照片	正面			
	側面			

建築物名稱

行政大樓

總棟數 - 編號

20-01

地下一樓

BF 避難逃生路線圖 EVACUATION MAP



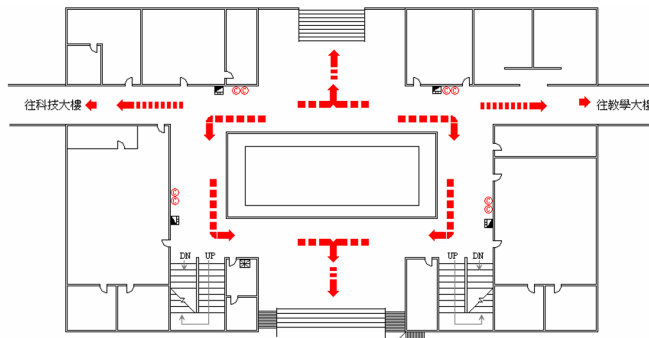
國立臺北護理健康大學行政大樓地下樓

- | | | | | |
|------------------|------------------|---------------|---------------------|-------------------|
| 出口標示燈 EXIT LIGHT | 滅火器 EXTINGUISHER | 綜合消防栓 HYDRANT | 避難路線 EXIT DIRECTION | 現在位置 YOU ARE HERE |
|------------------|------------------|---------------|---------------------|-------------------|

平面配置圖

一樓

1F 避難逃生路線圖 EVACUATION MAP

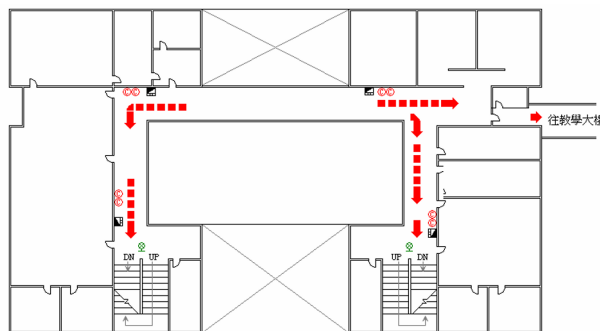


國立臺北護理健康大學行政大樓一樓

- | | | | | |
|------------------|------------------|---------------|---------------------|--------------------|
| 出口標示燈 EXIT LIGHT | 滅火器 EXTINGUISHER | 綜合消防栓 HYDRANT | 避難路線 EXIT DIRECTION | 火警總機 CONTROL PANEL |
|------------------|------------------|---------------|---------------------|--------------------|

二樓

2F 避難逃生路線圖 EVACUATION MAP



國立臺北護理健康大學行政大樓二樓

- | | | | | |
|------------------|------------------|---------------|---------------------|-------------------|
| 出口標示燈 EXIT LIGHT | 滅火器 EXTINGUISHER | 綜合消防栓 HYDRANT | 避難路線 EXIT DIRECTION | 現在位置 YOU ARE HERE |
|------------------|------------------|---------------|---------------------|-------------------|

建築物名稱

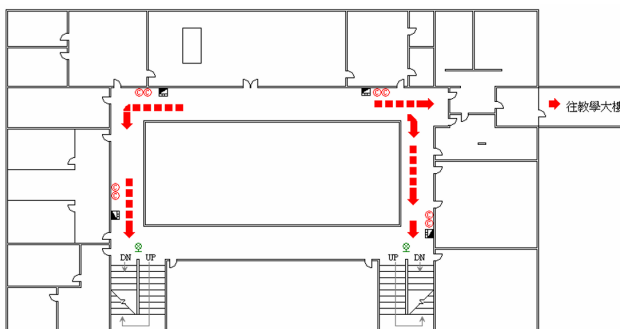
行政大樓

總棟數－編號

20-01

三樓



3F 避難逃生路線圖 EVACUATION MAP



國立臺北護理健康大學行政大樓三樓

- | | | | | |
|------------------|------------------|---------------|---------------------|-------------------|
| 出口標示燈 EXIT LIGHT | 滅火器 EXTINGUISHER | 綜合消防栓 HYDRANT | 避難路線 EXIT DIRECTION | 現在位置 YOU ARE HERE |
|------------------|------------------|---------------|---------------------|-------------------|

建築物名稱		教學大樓		總棟數－編號		20-02	
基本資料	填表日期	114年1月6日		填表人	沈里通		
	避難場所	<input type="checkbox"/> 否 <input checked="" type="checkbox"/> 是，類別：防空地下室		建造年代	民國70年		
	建築設計圖	<input type="checkbox"/> 無 <input checked="" type="checkbox"/> 有，放置地點：F908		地面樓層數	4樓		
	增建	<input type="checkbox"/> 無 <input checked="" type="checkbox"/> 有，增建項目：電梯		地下樓層數	1樓		
	安全檢查表	<input type="checkbox"/> 無 <input checked="" type="checkbox"/> 有，檢核日期：113年5月6日					
	補強工程	<input checked="" type="checkbox"/> 無 <input type="checkbox"/> 有，補強日期：____年____月____日（驗收合格日）					
	構造形式	<input type="checkbox"/> 磚構造 <input type="checkbox"/> 木構造 <input type="checkbox"/> 鋼構造（SC） <input checked="" type="checkbox"/> 鋼筋混凝土構造（RC） <input type="checkbox"/> 鋼骨鋼筋混凝土構造（SRC） <input type="checkbox"/> 其他：_____					
	平時用途 （可複選）	<input checked="" type="checkbox"/> 教室 <input checked="" type="checkbox"/> 辦公室 <input checked="" type="checkbox"/> 會議室 <input type="checkbox"/> 健康中心 <input type="checkbox"/> 盥洗室（含廁所） <input type="checkbox"/> 寢室 <input type="checkbox"/> 觀察室 <input type="checkbox"/> 圖書室 <input type="checkbox"/> 活動中心 <input type="checkbox"/> 教保準備室 <input type="checkbox"/> 廚房 <input type="checkbox"/> 配膳室 <input type="checkbox"/> 檔案室 <input type="checkbox"/> 演藝廳 <input type="checkbox"/> 生態教學園區 <input type="checkbox"/> 餐廳 <input type="checkbox"/> 水療室 <input type="checkbox"/> 游泳池 <input type="checkbox"/> 練琴室 <input type="checkbox"/> 專業資源中心 <input type="checkbox"/> 牙科 <input type="checkbox"/> 室內活動室 <input type="checkbox"/> 室內遊戲空間 <input checked="" type="checkbox"/> 室內儲藏空間 <input checked="" type="checkbox"/> 機房 <input type="checkbox"/> 資源回收區 <input type="checkbox"/> 室外活動空間 <input type="checkbox"/> 室外儲藏空間 <input type="checkbox"/> 實習工場，類別：_____ <input type="checkbox"/> 專科教室，類別：_____ <input type="checkbox"/> 專業團隊教室，類別：_____ <input type="checkbox"/> 防災空間/教室，類別：_____ <input type="checkbox"/> 實驗室 <input type="checkbox"/> 其他：_____					
	避難設施 或設備 （可複選）	<input type="checkbox"/> 救援平臺（____個） <input type="checkbox"/> 救助袋（____個） <input checked="" type="checkbox"/> 緩降機（2具） <input type="checkbox"/> 避難滑梯（____座） <input type="checkbox"/> 免電力自走式避難梯（____座） <input type="checkbox"/> 無障礙斜坡道（____座） <input type="checkbox"/> 其他：_____					
	空間總數	43間	一般廁所	47間	樓梯總數	2座	
容納人數	2000人	無障礙廁所	1間	電梯總數	1座		
現況調查	梁柱裂縫 或滲水	<input checked="" type="checkbox"/> 無 <input type="checkbox"/> 有	沉陷或傾斜	<input checked="" type="checkbox"/> 無 <input type="checkbox"/> 有			
	梁柱鋼筋 裸露鏽蝕	<input checked="" type="checkbox"/> 無 <input type="checkbox"/> 有	走廊柱/牆位	<input checked="" type="checkbox"/> 走廊外側無柱 <input type="checkbox"/> 走廊外側有柱 <input checked="" type="checkbox"/> 走廊外側無牆 <input type="checkbox"/> 走廊外側有牆			
	與鄰棟間距 （公分）	<input checked="" type="checkbox"/> 小於7公分乘上樓層數 <input type="checkbox"/> 大於等於7公分乘上樓層數；或間距大於50公分以上					

建築物名稱	教學大樓	總棟數－編號	20-02
備	註	建築物頂樓有防水隔熱（鋼構建築）	
照片	正面		
	側面		

建築物名稱

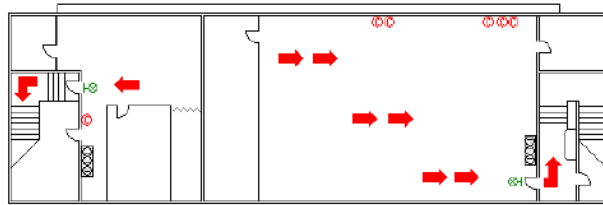
教學大樓

總棟數 - 編號

20-02

BF 避難逃生路線圖 EVACUATION MAP

地下一樓



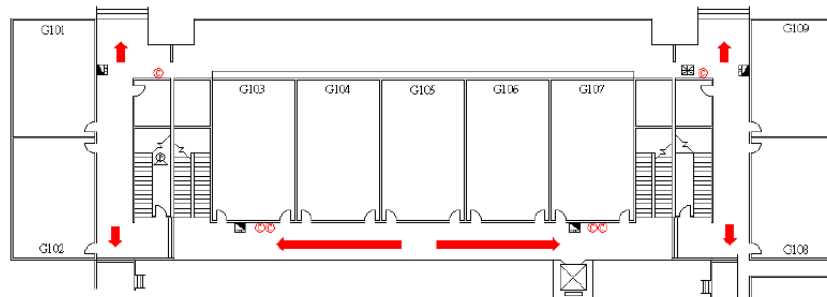
國立臺北護理健康大學教學大樓地下室

出口標示燈 EXIT LIGHT	滅火器 EXTINGUISHER	綜合消防栓 HYDRANT	避難路線 EXIT DIRECTION	現在位置 YOU ARE HERE
------------------	------------------	---------------	---------------------	-------------------

1F 避難逃生路線圖 EVACUATION MAP

平面配置圖

一樓

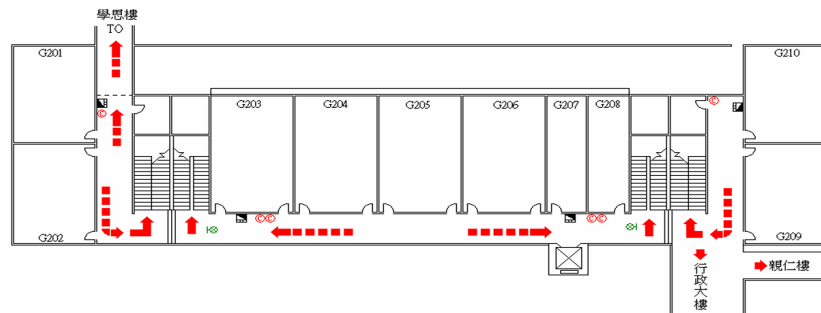


國立臺北護理健康大學教學大樓一樓

出口標示燈 EXIT LIGHT	滅火器 EXTINGUISHER	綜合消防栓 HYDRANT	避難路線 EXIT DIRECTION	火警總機 CONTROL PANEL
------------------	------------------	---------------	---------------------	--------------------

2F 避難逃生路線圖 EVACUATION MAP

二樓



國立臺北護理健康大學教學大樓二樓

出口標示燈 EXIT LIGHT	滅火器 EXTINGUISHER	綜合消防栓 HYDRANT	避難路線 EXIT DIRECTION	現在位置 YOU ARE HERE
------------------	------------------	---------------	---------------------	-------------------

建築物名稱

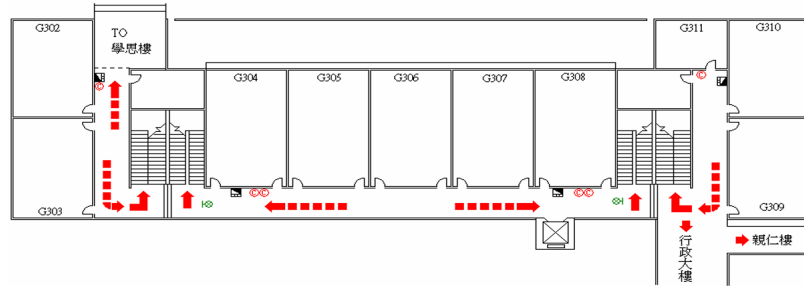
教學大樓

總棟數 - 編號

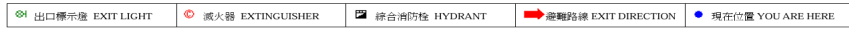
20-02

三樓

3F 避難逃生路線圖 EVACUATION MAP

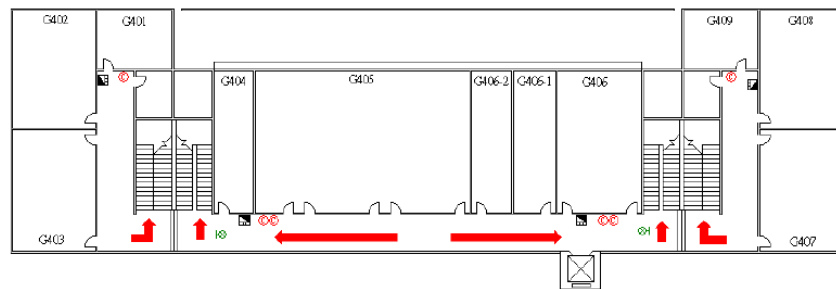


國立臺北護理健康大學教學大樓三樓

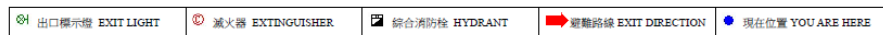


四樓


4F 避難逃生路線圖 EVACUATION MAP



國立臺北護理健康大學教學大樓四樓



建築物名稱		科技大樓		總棟數－編號		20-03	
基本資料	填表日期	114年1月6日		填表人	沈里通		
	避難場所	<input type="checkbox"/> 否 <input checked="" type="checkbox"/> 是，類別：防空地下室		建造年代	民國74年		
	建築設計圖	<input type="checkbox"/> 無 <input checked="" type="checkbox"/> 有，放置地點：F908		地面樓層數	4樓		
	增建	<input type="checkbox"/> 無 <input checked="" type="checkbox"/> 有，增建項目：通廊		地下樓層數	1樓		
	安全檢查表	<input type="checkbox"/> 無 <input checked="" type="checkbox"/> 有，檢核日期：113年5月6日					
	補強工程	<input type="checkbox"/> 無 <input checked="" type="checkbox"/> 有，補強日期：107年11月4日（驗收合格日）					
	構造形式	<input type="checkbox"/> 磚構造 <input type="checkbox"/> 木構造 <input type="checkbox"/> 鋼構造（SC） <input checked="" type="checkbox"/> 鋼筋混凝土構造（RC） <input type="checkbox"/> 鋼骨鋼筋混凝土構造（SRC） <input type="checkbox"/> 其他：_____					
	平時用途 （可複選）	<input checked="" type="checkbox"/> 教室 <input checked="" type="checkbox"/> 辦公室 <input checked="" type="checkbox"/> 會議室 <input checked="" type="checkbox"/> 健康中心 <input type="checkbox"/> 盥洗室（含廁所） <input type="checkbox"/> 寢室 <input type="checkbox"/> 觀察室 <input type="checkbox"/> 圖書室 <input type="checkbox"/> 活動中心 <input type="checkbox"/> 教保準備室 <input type="checkbox"/> 廚房 <input type="checkbox"/> 配膳室 <input type="checkbox"/> 檔案室 <input type="checkbox"/> 演藝廳 <input type="checkbox"/> 生態教學園區 <input type="checkbox"/> 餐廳 <input type="checkbox"/> 水療室 <input type="checkbox"/> 游泳池 <input type="checkbox"/> 練琴室 <input type="checkbox"/> 專業資源中心 <input checked="" type="checkbox"/> 牙科 <input type="checkbox"/> 室內活動室 <input type="checkbox"/> 室內遊戲空間 <input type="checkbox"/> 室內儲藏空間 <input type="checkbox"/> 機房 <input type="checkbox"/> 資源回收區 <input type="checkbox"/> 室外活動空間 <input type="checkbox"/> 室外儲藏空間 <input type="checkbox"/> 實習工場，類別：_____					
	避難設施 或設備 （可複選）	<input type="checkbox"/> 救援平臺（___個） <input type="checkbox"/> 救助袋（___個） <input checked="" type="checkbox"/> 緩降機（3具） <input type="checkbox"/> 避難滑梯（___座） <input type="checkbox"/> 免電力自走式避難梯（___座） <input type="checkbox"/> 無障礙斜坡道（___座） <input type="checkbox"/> 其他：_____					
	空間總數	79間	一般廁所	46間	樓梯總數	2座	
容納人數	900人	無障礙廁所	2間	電梯總數	1座		
現況調查	梁柱裂縫 或滲水	<input checked="" type="checkbox"/> 無 <input type="checkbox"/> 有	沉陷或傾斜	<input checked="" type="checkbox"/> 無 <input type="checkbox"/> 有			
	梁柱鋼筋 裸露鏽蝕	<input checked="" type="checkbox"/> 無 <input type="checkbox"/> 有	走廊柱/牆位	<input checked="" type="checkbox"/> 走廊外側無柱 <input type="checkbox"/> 走廊外側有柱 <input checked="" type="checkbox"/> 走廊外側無牆 <input type="checkbox"/> 走廊外側有牆			
	與鄰棟間距 （公分）	<input type="checkbox"/> 小於7公分乘上樓層數 <input checked="" type="checkbox"/> 大於等於7公分乘上樓層數；或間距大於50公分以上					

建築物名稱	科技大樓	總棟數－編號	20-03
	備註	建築物頂樓有防水隔熱（鋼構建築）	
照片	正面		
	側面		

建築物名稱

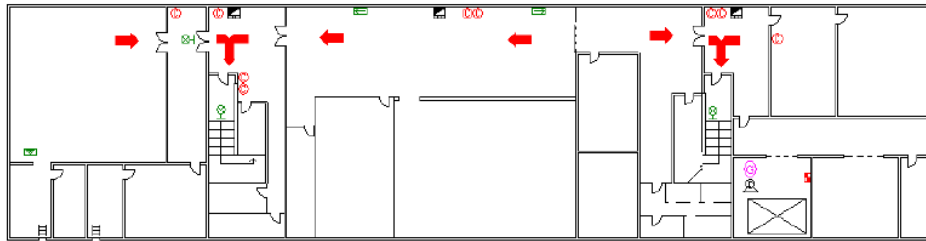
科技大樓

總棟數 - 編號

20-03

地下一樓

BF 避難逃生路線圖 EVACUATION MAP



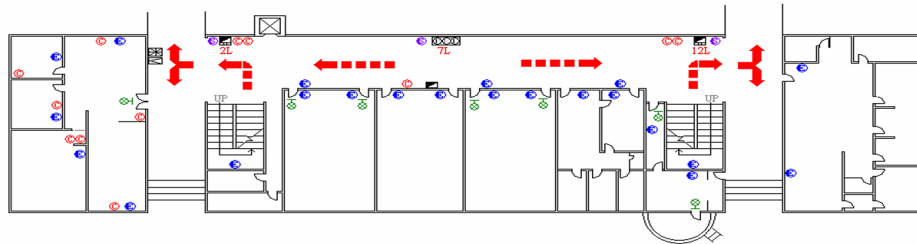
國立臺北護理健康大學科技大樓地下室

出口標示燈 EXIT LIGHT	滅火器 EXTINGUISHER	綜合消防栓 HYDRANT	避難路線 EXIT DIRECTION	現在位置 YOU ARE HERE
------------------	------------------	---------------	---------------------	-------------------

平面配置圖

一樓

1F 避難逃生路線圖 EVACUATION MAP

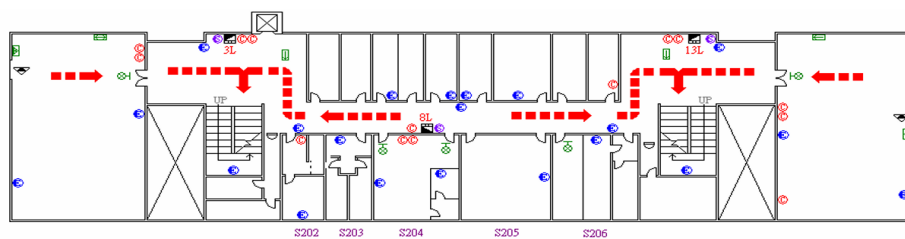


國立臺北護理健康大學科技大樓一樓

出口標示燈 EXIT LIGHT	滅火器 EXTINGUISHER	綜合消防栓 HYDRANT	避難路線 EXIT DIRECTION	火警總機 CONTROL PANEL
------------------	------------------	---------------	---------------------	--------------------

二樓

2F 避難逃生路線圖 EVACUATION MAP



國立臺北護理健康大學科技大樓二樓

出口標示燈 EXIT LIGHT	滅火器 EXTINGUISHER	綜合消防栓 HYDRANT	避難路線 EXIT DIRECTION	緩降機 ESCAPE SLING
------------------	------------------	---------------	---------------------	------------------

建築物名稱

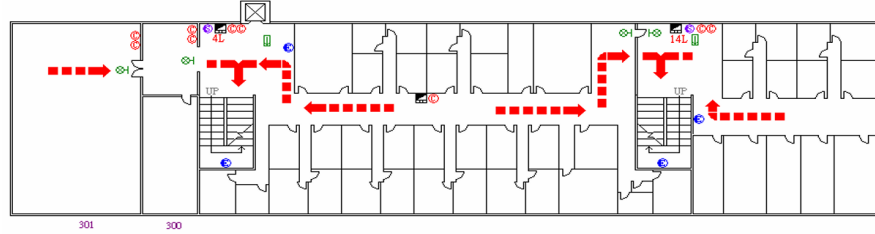
科技大樓

總棟數 - 編號

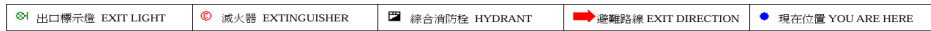
20-03

三樓

3F 避難逃生路線圖 EVACUATION MAP

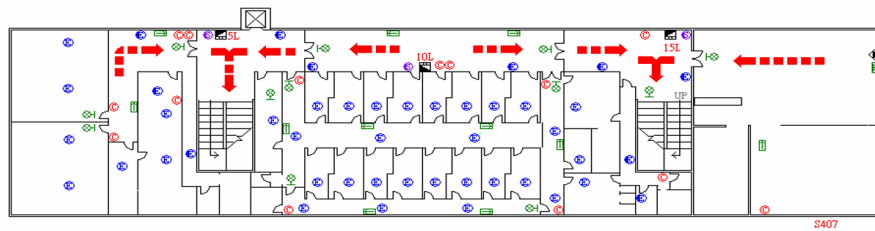


國立臺北護理健康大學科技大樓三樓



四樓

4F 避難逃生路線圖 EVACUATION MAP



國立臺北護理健康大學科技大樓四樓



建築物名稱		圖書館		總棟數－編號		20-04	
基本資料	填表日期	114年1月6日		填表人	沈里通		
	避難場所	<input type="checkbox"/> 否 <input checked="" type="checkbox"/> 是，類別：防空地下室		建造年代	民國74年		
	建築設計圖	<input type="checkbox"/> 無 <input checked="" type="checkbox"/> 有，放置地點：F908		地面樓層數	3樓		
	增建	<input checked="" type="checkbox"/> 無 <input type="checkbox"/> 有，增建項目：通廊		地下樓層數	1樓		
	安全檢查表	<input type="checkbox"/> 無 <input checked="" type="checkbox"/> 有，檢核日期：113年5月6日					
	補強工程	<input checked="" type="checkbox"/> 無 <input type="checkbox"/> 有，補強日期：____年____月____日（驗收合格日）					
	構造形式	<input type="checkbox"/> 磚構造 <input type="checkbox"/> 木構造 <input type="checkbox"/> 鋼構造（SC） <input checked="" type="checkbox"/> 鋼筋混凝土構造（RC） <input type="checkbox"/> 鋼骨鋼筋混凝土構造（SRC） <input type="checkbox"/> 其他：_____					
	平時用途 （可複選）	<input checked="" type="checkbox"/> 教室 <input type="checkbox"/> 辦公室 <input type="checkbox"/> 會議室 <input type="checkbox"/> 健康中心 <input type="checkbox"/> 盥洗室（含廁所） <input type="checkbox"/> 寢室 <input type="checkbox"/> 觀察室 <input checked="" type="checkbox"/> 圖書室 <input type="checkbox"/> 活動中心 <input type="checkbox"/> 教保準備室 <input type="checkbox"/> 廚房 <input type="checkbox"/> 配膳室 <input type="checkbox"/> 檔案室 <input type="checkbox"/> 演藝廳 <input type="checkbox"/> 生態教學園區 <input type="checkbox"/> 餐廳 <input type="checkbox"/> 水療室 <input type="checkbox"/> 游泳池 <input type="checkbox"/> 練琴室 <input type="checkbox"/> 專業資源中心 <input type="checkbox"/> 牙科 <input type="checkbox"/> 室內活動室 <input type="checkbox"/> 室內遊戲空間 <input type="checkbox"/> 室內儲藏空間 <input type="checkbox"/> 機房 <input type="checkbox"/> 資源回收區 <input type="checkbox"/> 室外活動空間 <input type="checkbox"/> 室外儲藏空間 <input type="checkbox"/> 實習工場，類別：_____ <input type="checkbox"/> 專科教室，類別：_____ <input type="checkbox"/> 專業團隊教室，類別：_____ <input type="checkbox"/> 防災空間/教室，類別：_____ <input type="checkbox"/> 實驗室 <input type="checkbox"/> 其他：_____					
	避難設施 或設備 （可複選）	<input type="checkbox"/> 救援平臺（____個） <input type="checkbox"/> 救助袋（____個） <input type="checkbox"/> 緩降機（____具） <input type="checkbox"/> 避難滑梯（____座） <input type="checkbox"/> 免電力自走式避難梯（____座） <input type="checkbox"/> 無障礙斜坡道（____座） <input type="checkbox"/> 其他：_____					
	空間總數	22間	一般廁所	26間	樓梯總數	4座	
容納人數	1500人	無障礙廁所	1間	電梯總數	1座		
現況調查	梁柱裂縫 或滲水	<input checked="" type="checkbox"/> 無 <input type="checkbox"/> 有	沉陷或傾斜	<input checked="" type="checkbox"/> 無 <input type="checkbox"/> 有			
	梁柱鋼筋 裸露鏽蝕	<input checked="" type="checkbox"/> 無 <input type="checkbox"/> 有	走廊柱/牆位	<input checked="" type="checkbox"/> 走廊外側無柱 <input type="checkbox"/> 走廊外側有柱 <input checked="" type="checkbox"/> 走廊外側無牆 <input type="checkbox"/> 走廊外側有牆			
	與鄰棟間距 （公分）	<input type="checkbox"/> 小於7公分乘上樓層數 <input checked="" type="checkbox"/> 大於等於7公分乘上樓層數；或間距大於50公分以上					

建築物名稱	圖書館	總棟數－編號	20-04
-------	-----	--------	-------

備註

建築物頂樓有防水隔熱（鋼構建築）

正面



照片

側面



建築物名稱

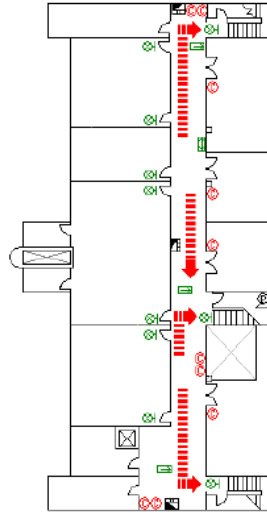
圖書館

總棟數 - 編號

20-04

地下一樓

BF 避難逃生路線圖 EVACUATION MAP



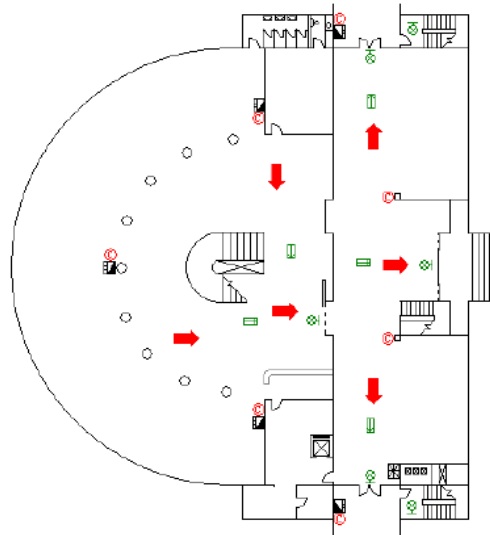
國立臺北護理健康大學圖書館地下室

出口標示燈 EXIT LIGHT	滅火器 EXTINGUISHER	綜合消防栓 HYDRANT	避難路線 EXIT DIRECTION	現在位置 YOU ARE HERE
------------------	------------------	---------------	---------------------	-------------------

平面配置圖

一樓

1F 避難逃生路線圖 EVACUATION MAP



國立臺北護理健康大學圖書館一樓

出口標示燈 EXIT LIGHT	滅火器 EXTINGUISHER	綜合消防栓 HYDRANT	避難路線 EXIT DIRECTION	火警總機 CONTROL PANEL
------------------	------------------	---------------	---------------------	--------------------

建築物名稱

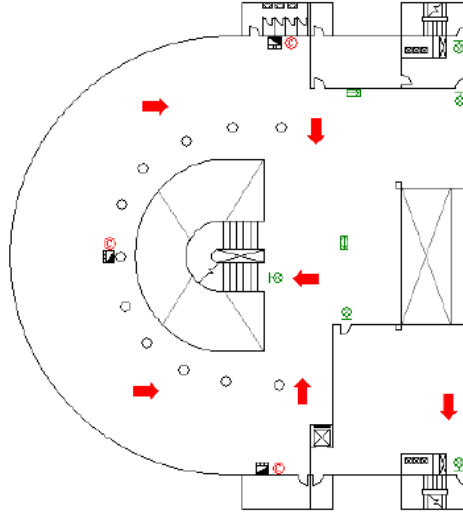
圖書館

總棟數 - 編號

20-04

二樓

2F 避難逃生路線圖 EVACUATION MAP

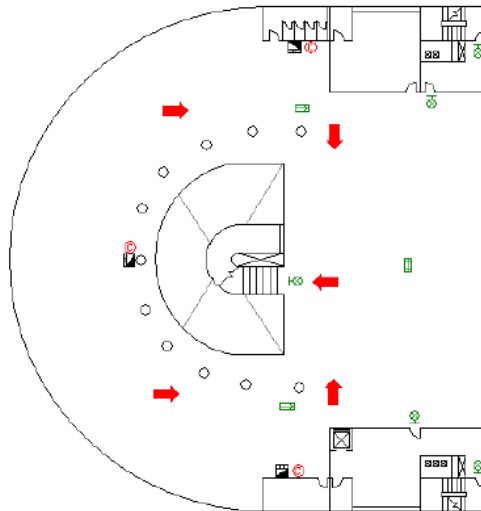


國立臺北護理健康大學圖書館二樓

出口標示燈 EXIT LIGHT	滅火器 EXTINGUISHER	綜合消防栓 HYDRANT	避難路線 EXIT DIRECTION	現在位置 YOU ARE HERE
------------------	------------------	---------------	---------------------	-------------------

三樓

3F 避難逃生路線圖 EVACUATION MAP



國立臺北護理健康大學圖書館三樓

出口標示燈 EXIT LIGHT	滅火器 EXTINGUISHER	綜合消防栓 HYDRANT	避難路線 EXIT DIRECTION	現在位置 YOU ARE HERE
------------------	------------------	---------------	---------------------	-------------------

建築物名稱		親仁樓		總棟數－編號		20-05	
基本資料	填表日期	114年1月6日		填表人	沈里通		
	避難場所	<input type="checkbox"/> 否 <input checked="" type="checkbox"/> 是，類別：防空地下室		建造年代	民國91年		
	建築設計圖	<input type="checkbox"/> 無 <input checked="" type="checkbox"/> 有，放置地點：F908		地面樓層數	7樓		
	增建	<input type="checkbox"/> 無 <input checked="" type="checkbox"/> 有，增建項目：通廊		地下樓層數	1樓		
	安全檢查表	<input type="checkbox"/> 無 <input checked="" type="checkbox"/> 有，檢核日期：					
	補強工程	<input checked="" type="checkbox"/> 無 <input type="checkbox"/> 有，補強日期：____年____月____日（驗收合格日）					
	構造形式	<input type="checkbox"/> 磚構造 <input type="checkbox"/> 木構造 <input type="checkbox"/> 鋼構造（SC） <input checked="" type="checkbox"/> 鋼筋混凝土構造（RC） <input type="checkbox"/> 鋼骨鋼筋混凝土構造（SRC） <input type="checkbox"/> 其他：_____					
	平時用途 （可複選）	<input checked="" type="checkbox"/> 教室 <input checked="" type="checkbox"/> 辦公室 <input checked="" type="checkbox"/> 會議室 <input type="checkbox"/> 健康中心 <input type="checkbox"/> 盥洗室（含廁所） <input type="checkbox"/> 寢室 <input type="checkbox"/> 觀察室 <input type="checkbox"/> 圖書室 <input type="checkbox"/> 活動中心 <input type="checkbox"/> 教保準備室 <input type="checkbox"/> 廚房 <input type="checkbox"/> 配膳室 <input type="checkbox"/> 檔案室 <input type="checkbox"/> 演藝廳 <input type="checkbox"/> 生態教學園區 <input type="checkbox"/> 餐廳 <input type="checkbox"/> 水療室 <input type="checkbox"/> 游泳池 <input type="checkbox"/> 練琴室 <input type="checkbox"/> 專業資源中心 <input type="checkbox"/> 牙科 <input type="checkbox"/> 室內活動室 <input type="checkbox"/> 室內遊戲空間 <input type="checkbox"/> 室內儲藏空間 <input type="checkbox"/> 機房 <input type="checkbox"/> 資源回收區 <input type="checkbox"/> 室外活動空間 <input type="checkbox"/> 室外儲藏空間 <input type="checkbox"/> 實習工場，類別：_____ <input type="checkbox"/> 專科教室，類別：_____ <input type="checkbox"/> 專業團隊教室，類別：_____ <input type="checkbox"/> 防災空間/教室，類別：_____ <input type="checkbox"/> 實驗室 <input type="checkbox"/> 其他：_____					
	避難設施 或設備 （可複選）	<input type="checkbox"/> 救援平臺（____個） <input type="checkbox"/> 救助袋（____個） <input checked="" type="checkbox"/> 緩降機（6具） <input type="checkbox"/> 避難滑梯（____座） <input type="checkbox"/> 免電力自走式避難梯（____座） <input type="checkbox"/> 無障礙斜坡道（____座） <input type="checkbox"/> 其他：_____					
	空間總數	113間	一般廁所	66間	樓梯總數	2座	
容納人數	1800人	無障礙廁所	6間	電梯總數	2座		
現況調查	梁柱裂縫 或滲水	<input checked="" type="checkbox"/> 無 <input type="checkbox"/> 有	沉陷或傾斜	<input checked="" type="checkbox"/> 無 <input type="checkbox"/> 有			
	梁柱鋼筋 裸露鏽蝕	<input checked="" type="checkbox"/> 無 <input type="checkbox"/> 有	走廊柱/牆位	<input checked="" type="checkbox"/> 走廊外側無柱 <input type="checkbox"/> 走廊外側有柱 <input checked="" type="checkbox"/> 走廊外側無牆 <input type="checkbox"/> 走廊外側有牆			
	與鄰棟間距 （公分）	<input type="checkbox"/> 小於7公分乘上樓層數 <input checked="" type="checkbox"/> 大於等於7公分乘上樓層數；或間距大於50公分以上					

建築物名稱		親仁樓	總棟數－編號	20-05
備註		建築物頂樓有防水隔熱（鋼構建築）		
照片	正面			
	側面			

建築物名稱

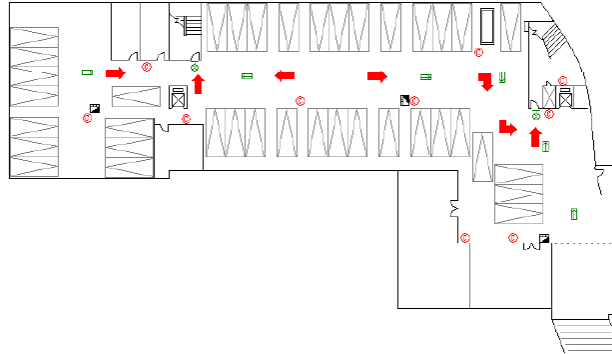
親仁樓

總棟數 - 編號

20-05

地下一樓

BF 避難逃生路線圖 EVACUATION MAP



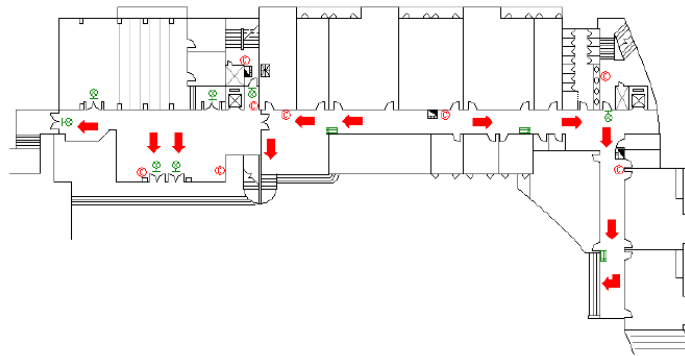
國立臺北護理健康大學親仁樓地下樓

出口標示燈 EXIT LIGHT	滅火器 EXTINGUISHER	綜合消防栓 HYDRANT	避難路線 EXIT DIRECTION	現在位置 YOU ARE HERE
------------------	------------------	---------------	---------------------	-------------------

平面配置圖

一樓

1F 避難逃生路線圖 EVACUATION MAP

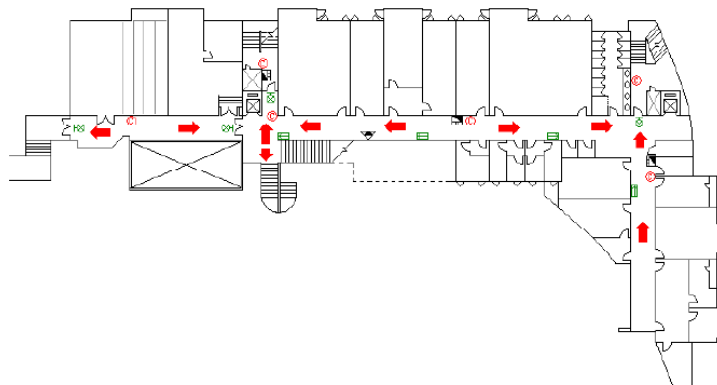


國立臺北護理健康大學親仁樓一樓

出口標示燈 EXIT LIGHT	滅火器 EXTINGUISHER	綜合消防栓 HYDRANT	避難路線 EXIT DIRECTION	火警總機 CONTROL PANEL
------------------	------------------	---------------	---------------------	--------------------

二樓

2F 避難逃生路線圖 EVACUATION MAP



國立臺北護理健康大學親仁樓二樓

出口標示燈 EXIT LIGHT	滅火器 EXTINGUISHER	綜合消防栓 HYDRANT	避難路線 EXIT DIRECTION	緩降機 ESCAPE SLIDING
------------------	------------------	---------------	---------------------	--------------------

建築物名稱

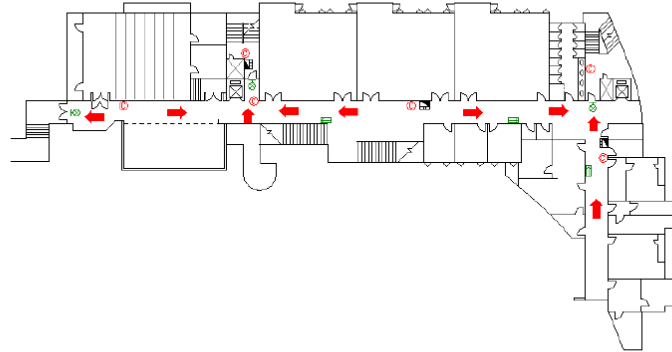
親仁樓

總棟數－編號

20-05

三樓

3F 避難逃生路線圖 EVACUATION MAP

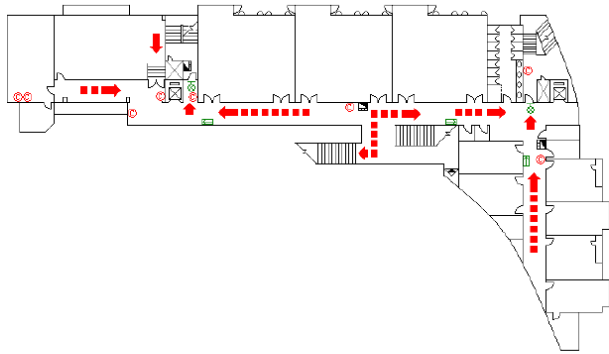


國立臺北護理健康大學親仁樓三樓

出口標示燈 EXIT LIGHT	滅火器 EXTINGUISHER	綜合消防栓 HYDRANT	避難路線 EXIT DIRECTION	現在位置 YOU ARE HERE
------------------	------------------	---------------	---------------------	-------------------

四樓

4F 避難逃生路線圖 EVACUATION MAP

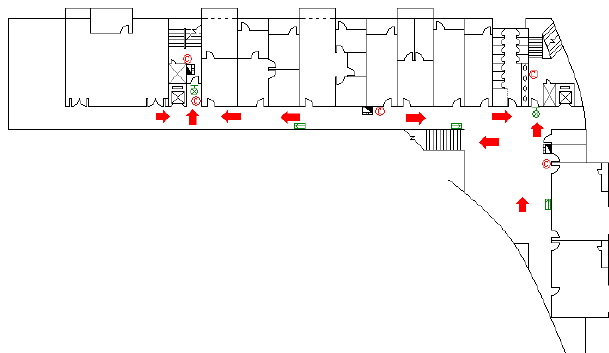


國立臺北護理健康大學親仁樓四樓

出口標示燈 EXIT LIGHT	滅火器 EXTINGUISHER	綜合消防栓 HYDRANT	避難路線 EXIT DIRECTION	避難梯 ESCAPE SLING
------------------	------------------	---------------	---------------------	------------------

五樓

5F 避難逃生路線圖 EVACUATION MAP



國立臺北護理健康大學親仁樓五樓

出口標示燈 EXIT LIGHT	滅火器 EXTINGUISHER	綜合消防栓 HYDRANT	避難路線 EXIT DIRECTION	現在位置 YOU ARE HERE
------------------	------------------	---------------	---------------------	-------------------

建築物名稱	親仁樓	總棟數－編號	20－05
-------	-----	--------	-------

六樓

6F 避難逃生路線圖 EVACUATION MAP

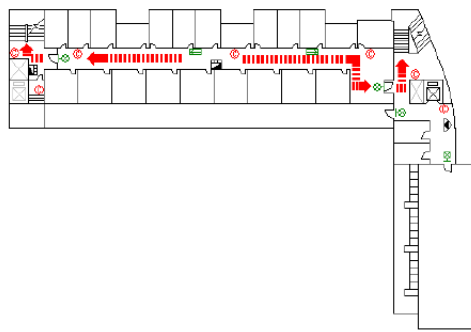


國立臺北護理健康大學親仁樓六樓

EXIT 出口標示燈 EXIT LIGHT	EXTINGUISHER 滅火器 EXTINGUISHER	HYDRANT 綜合消防栓 HYDRANT	EXIT DIRECTION 避難路線 EXIT DIRECTION	YOU ARE HERE 現在位置 YOU ARE HERE
-----------------------	-------------------------------	-----------------------	------------------------------------	--------------------------------

七樓

7F 避難逃生路線圖 EVACUATION MAP



國立臺北護理健康大學親仁樓七樓

EXIT 出口標示燈 EXIT LIGHT	EXTINGUISHER 滅火器 EXTINGUISHER	HYDRANT 綜合消防栓 HYDRANT	EXIT DIRECTION 避難路線 EXIT DIRECTION	ESCAPE SLING 緩降機 ESCAPE SLING
-----------------------	-------------------------------	-----------------------	------------------------------------	-------------------------------

建築物名稱		樂育樓		總棟數－編號		20-06	
基本資料	填表日期	114年1月6日		填表人		沈里通	
	避難場所	<input type="checkbox"/> 否 <input checked="" type="checkbox"/> 是，類別：防空地下室		建造年代		民國92年	
	建築設計圖	<input type="checkbox"/> 無 <input checked="" type="checkbox"/> 有，放置地點：F908		地面樓層數		5樓	
	增建	<input checked="" type="checkbox"/> 無 <input type="checkbox"/> 有，增建項目：_____		地下樓層數		1樓	
	安全檢查表	<input type="checkbox"/> 無 <input checked="" type="checkbox"/> 有，檢核日期：113年5月6日					
	補強工程	<input checked="" type="checkbox"/> 無 <input type="checkbox"/> 有，補強日期：____年____月____日（驗收合格日）					
	構造形式	<input type="checkbox"/> 磚構造 <input type="checkbox"/> 木構造 <input type="checkbox"/> 鋼構造（SC） <input checked="" type="checkbox"/> 鋼筋混凝土構造（RC） <input type="checkbox"/> 鋼骨鋼筋混凝土構造（SRC） <input type="checkbox"/> 其他：_____					
	平時用途 （可複選）	<input checked="" type="checkbox"/> 教室 <input checked="" type="checkbox"/> 辦公室 <input checked="" type="checkbox"/> 會議室 <input type="checkbox"/> 健康中心 <input type="checkbox"/> 盥洗室（含廁所） <input type="checkbox"/> 寢室 <input type="checkbox"/> 觀察室 <input type="checkbox"/> 圖書室 <input type="checkbox"/> 活動中心 <input type="checkbox"/> 教保準備室 <input type="checkbox"/> 廚房 <input type="checkbox"/> 配膳室 <input type="checkbox"/> 檔案室 <input type="checkbox"/> 演藝廳 <input type="checkbox"/> 生態教學園區 <input type="checkbox"/> 餐廳 <input type="checkbox"/> 水療室 <input type="checkbox"/> 游泳池 <input type="checkbox"/> 練琴室 <input type="checkbox"/> 專業資源中心 <input type="checkbox"/> 牙科 <input type="checkbox"/> 室內活動室 <input type="checkbox"/> 室內遊戲空間 <input type="checkbox"/> 室內儲藏空間 <input type="checkbox"/> 機房 <input type="checkbox"/> 資源回收區 <input type="checkbox"/> 室外活動空間 <input type="checkbox"/> 室外儲藏空間 <input type="checkbox"/> 實習工場，類別：_____					
	避難設施 或設備 （可複選）	<input type="checkbox"/> 救援平臺（____個） <input type="checkbox"/> 救助袋（____個） <input checked="" type="checkbox"/> 緩降機（8具） <input type="checkbox"/> 避難滑梯（____座） <input type="checkbox"/> 免電力自走式避難梯（____座） <input type="checkbox"/> 無障礙斜坡道（____座） <input type="checkbox"/> 其他：_____					
	空間總數	48間	一般廁所	23間	樓梯總數	2座	
容納人數	1000人	無障礙廁所	1間	電梯總數	2座		
現況調查	梁柱裂縫 或滲水	<input checked="" type="checkbox"/> 無 <input type="checkbox"/> 有	沉陷或傾斜	<input checked="" type="checkbox"/> 無 <input type="checkbox"/> 有			
	梁柱鋼筋 裸露鏽蝕	<input checked="" type="checkbox"/> 無 <input type="checkbox"/> 有	走廊柱/牆位	<input checked="" type="checkbox"/> 走廊外側無柱 <input type="checkbox"/> 走廊外側有柱 <input checked="" type="checkbox"/> 走廊外側無牆 <input type="checkbox"/> 走廊外側有牆			
	與鄰棟間距 （公分）	<input type="checkbox"/> 小於7公分乘上樓層數 <input checked="" type="checkbox"/> 大於等於7公分乘上樓層數；或間距大於50公分以上					

建築物名稱	樂育樓	總棟數－編號	20-06
-------	-----	--------	-------

備	註	建築物頂樓有防水隔熱（鋼構建築）
---	---	------------------



建築物名稱

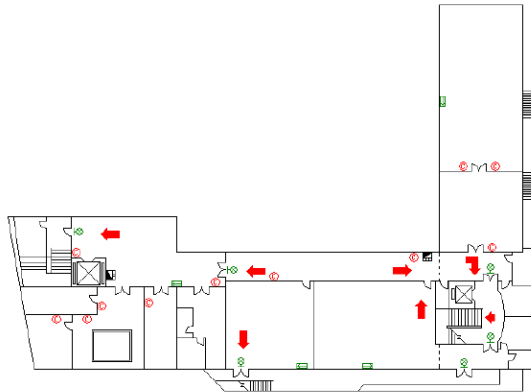
樂育樓

總棟數 - 編號

20-06

地下一樓

BF 避難逃生路線圖 EVACUATION MAP



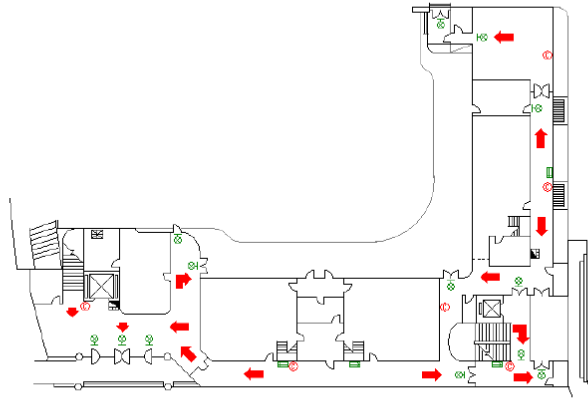
國立臺北護理健康大學樂育樓地下室

- | | | | | |
|------------------|------------------|---------------|---------------------|-------------------|
| 出口標示燈 EXIT LIGHT | 滅火器 EXTINGUISHER | 綜合消防栓 HYDRANT | 避難路線 EXIT DIRECTION | 現在位置 YOU ARE HERE |
|------------------|------------------|---------------|---------------------|-------------------|

平面配置圖

一樓

1F 避難逃生路線圖 EVACUATION MAP

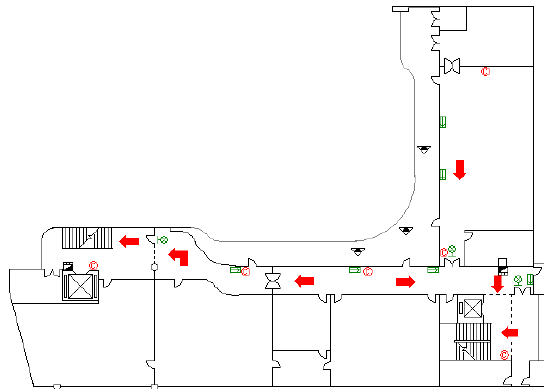


國立臺北護理健康大學樂育樓一樓

- | | | | | |
|------------------|------------------|---------------|---------------------|--------------------|
| 出口標示燈 EXIT LIGHT | 滅火器 EXTINGUISHER | 綜合消防栓 HYDRANT | 避難路線 EXIT DIRECTION | 火警總機 CONTROL PANEL |
|------------------|------------------|---------------|---------------------|--------------------|

二樓

2F 避難逃生路線圖 EVACUATION MAP



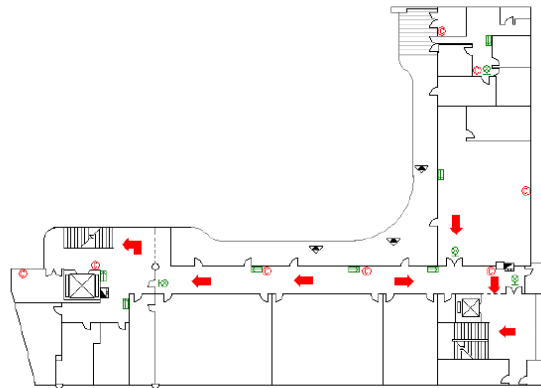
國立臺北護理健康大學樂育樓二樓

- | | | | | |
|------------------|------------------|---------------|---------------------|------------------|
| 出口標示燈 EXIT LIGHT | 滅火器 EXTINGUISHER | 綜合消防栓 HYDRANT | 避難路線 EXIT DIRECTION | 緩降機 ESCAPE SLING |
|------------------|------------------|---------------|---------------------|------------------|

建築物名稱	樂育樓	總棟數－編號	20-06
-------	-----	--------	-------

三樓

3F 避難逃生路線圖 EVACUATION MAP

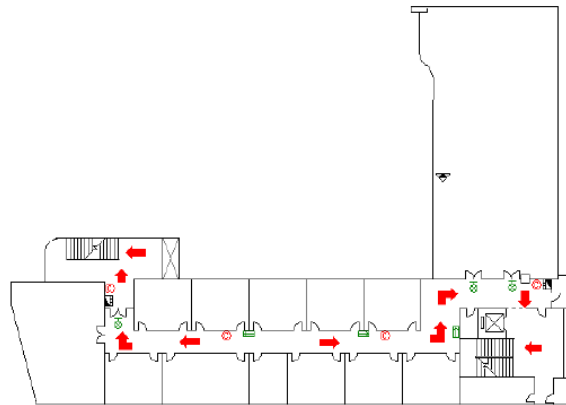


國立臺北護理健康大學樂育樓三樓

出口標示燈 EXIT LIGHT	滅火器 EXTINGUISHER	綜合消防栓 HYDRANT	避難路線 EXIT DIRECTION	緩降機 ESCAPE SLING
------------------	------------------	---------------	---------------------	------------------

四樓

4F 避難逃生路線圖 EVACUATION MAP

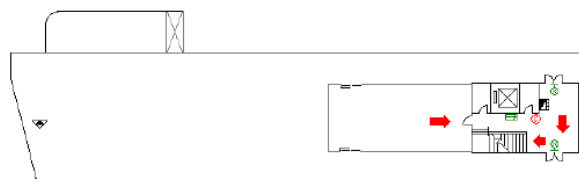


國立臺北護理健康大學樂育樓四樓

出口標示燈 EXIT LIGHT	滅火器 EXTINGUISHER	綜合消防栓 HYDRANT	避難路線 EXIT DIRECTION	緩降機 ESCAPE SLING
------------------	------------------	---------------	---------------------	------------------

五樓

5F 避難逃生路線圖 EVACUATION MAP



國立臺北護理健康大學樂育樓五樓

出口標示燈 EXIT LIGHT	滅火器 EXTINGUISHER	綜合消防栓 HYDRANT	避難路線 EXIT DIRECTION	緩降機 ESCAPE SLING
------------------	------------------	---------------	---------------------	------------------

建築物名稱		明倫館		總棟數－編號		20-07	
基本資料	填表日期	114年1月6日		填表人	沈里通		
	避難場所	<input type="checkbox"/> 否 <input checked="" type="checkbox"/> 是，類別：防空地下室		建造年代	民國77年		
	建築設計圖	<input type="checkbox"/> 無 <input checked="" type="checkbox"/> 有，放置地點：F908		地面樓層數	4樓		
	增建	<input type="checkbox"/> 無 <input checked="" type="checkbox"/> 有，增建項目：電梯		地下樓層數	1樓		
	安全檢查表	<input type="checkbox"/> 無 <input checked="" type="checkbox"/> 有，檢核日期：113年5月6日					
	補強工程	<input checked="" type="checkbox"/> 無 <input type="checkbox"/> 有，補強日期：____年____月____日（驗收合格日）					
	構造形式	<input type="checkbox"/> 磚構造 <input type="checkbox"/> 木構造 <input type="checkbox"/> 鋼構造（SC） <input checked="" type="checkbox"/> 鋼筋混凝土構造（RC） <input type="checkbox"/> 鋼骨鋼筋混凝土構造（SRC） <input type="checkbox"/> 其他：_____					
	平時用途 （可複選）	<input type="checkbox"/> 教室 <input type="checkbox"/> 辦公室 <input type="checkbox"/> 會議室 <input type="checkbox"/> 健康中心 <input type="checkbox"/> 盥洗室（含廁所） <input type="checkbox"/> 寢室 <input type="checkbox"/> 觀察室 <input type="checkbox"/> 圖書室 <input checked="" type="checkbox"/> 活動中心 <input type="checkbox"/> 教保準備室 <input type="checkbox"/> 廚房 <input type="checkbox"/> 配膳室 <input type="checkbox"/> 檔案室 <input type="checkbox"/> 演藝廳 <input type="checkbox"/> 生態教學園區 <input type="checkbox"/> 餐廳 <input type="checkbox"/> 水療室 <input type="checkbox"/> 游泳池 <input type="checkbox"/> 練琴室 <input type="checkbox"/> 專業資源中心 <input type="checkbox"/> 牙科 <input type="checkbox"/> 室內活動室 <input type="checkbox"/> 室內遊戲空間 <input type="checkbox"/> 室內儲藏空間 <input type="checkbox"/> 機房 <input type="checkbox"/> 資源回收區 <input type="checkbox"/> 室外活動空間 <input type="checkbox"/> 室外儲藏空間 <input type="checkbox"/> 實習工場，類別：_____ <input type="checkbox"/> 專科教室，類別：_____ <input type="checkbox"/> 專業團隊教室，類別：_____ <input type="checkbox"/> 防災空間/教室，類別：_____ <input type="checkbox"/> 實驗室 <input type="checkbox"/> 其他：_____					
	避難設施 或設備 （可複選）	<input type="checkbox"/> 救援平臺（____個） <input type="checkbox"/> 救助袋（____個） <input type="checkbox"/> 緩降機（____具） <input type="checkbox"/> 避難滑梯（____座） <input type="checkbox"/> 免電力自走式避難梯（____座） <input type="checkbox"/> 無障礙斜坡道（____座） <input type="checkbox"/> 其他：_____					
	空間總數	10間	一般廁所	33間	樓梯總數	4座	
容納人數	1200人	無障礙廁所	1間	電梯總數	1座		
現況調查	梁柱裂縫 或滲水	<input checked="" type="checkbox"/> 無 <input type="checkbox"/> 有	沉陷或傾斜	<input checked="" type="checkbox"/> 無 <input type="checkbox"/> 有			
	梁柱鋼筋 裸露鏽蝕	<input checked="" type="checkbox"/> 無 <input type="checkbox"/> 有	走廊柱/牆位	<input checked="" type="checkbox"/> 走廊外側無柱 <input type="checkbox"/> 走廊外側有柱 <input checked="" type="checkbox"/> 走廊外側無牆 <input type="checkbox"/> 走廊外側有牆			
	與鄰棟間距 （公分）	<input checked="" type="checkbox"/> 小於7公分乘上樓層數 <input type="checkbox"/> 大於等於7公分乘上樓層數；或間距大於50公分以上					

建築物名稱	明倫館	總棟數－編號	20－07
備	註	建築物頂樓有防水隔熱（鋼構建築）	
照片	正面	 <p>A photograph showing the front facade of the Minglun Hall building. The building is a multi-story structure with a light-colored, textured exterior. The central entrance is prominent, featuring a large glass door and a canopy above it. Several cars are parked in front of the building, and there are trees on either side.</p>	
	側面	 <p>A photograph showing the side view of the Minglun Hall building. The building's facade is light-colored and textured. A large glass window is visible on the left side. The building is surrounded by trees and a paved area with some orange traffic cones.</p>	

建築物名稱

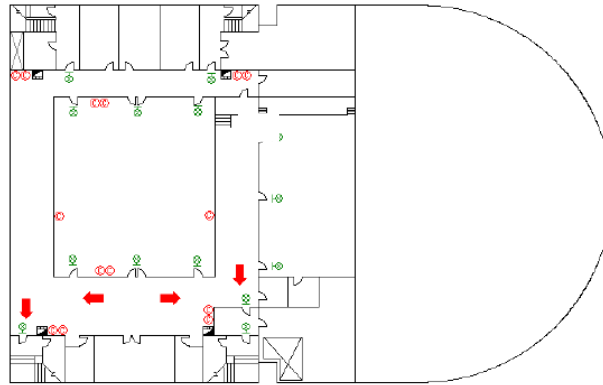
明倫館

總棟數 - 編號

20-07

地下一樓

BF 避難逃生路線圖 EVACUATION MAP



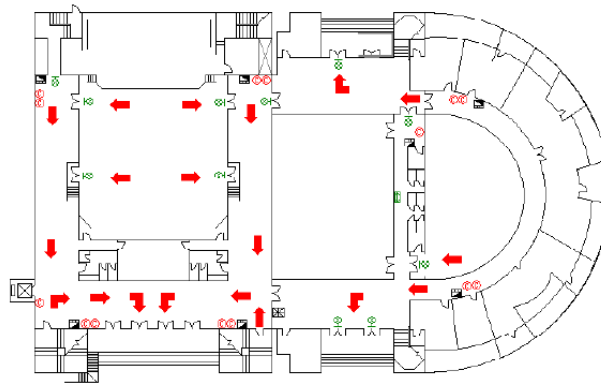
國立臺北護理健康大學明倫館體育館地下室

- | | | | | |
|------------------|------------------|---------------|---------------------|-------------------|
| 出口標示燈 EXIT LIGHT | 滅火器 EXTINGUISHER | 綜合消防栓 HYDRANT | 避難路線 EXIT DIRECTION | 現在位置 YOU ARE HERE |
|------------------|------------------|---------------|---------------------|-------------------|

平面配置圖

一樓

1F 避難逃生路線圖 EVACUATION MAP

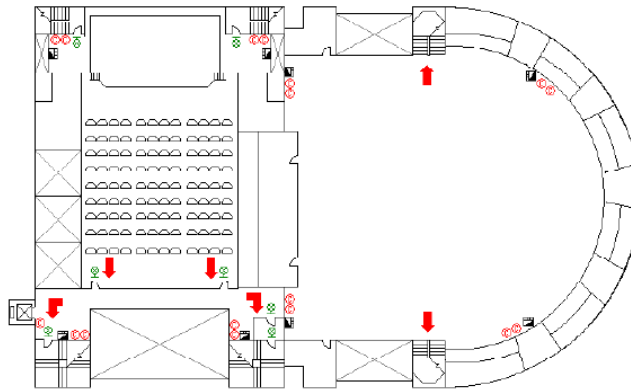


國立臺北護理健康大學明倫館體育館一樓

- | | | | | |
|------------------|------------------|---------------|---------------------|--------------------|
| 出口標示燈 EXIT LIGHT | 滅火器 EXTINGUISHER | 綜合消防栓 HYDRANT | 避難路線 EXIT DIRECTION | 火警總機 CONTROL PANEL |
|------------------|------------------|---------------|---------------------|--------------------|

二樓

2F 避難逃生路線圖 EVACUATION MAP



國立臺北護理健康大學明倫館體育館二樓

- | | | | | |
|------------------|------------------|---------------|---------------------|-------------------|
| 出口標示燈 EXIT LIGHT | 滅火器 EXTINGUISHER | 綜合消防栓 HYDRANT | 避難路線 EXIT DIRECTION | 現在位置 YOU ARE HERE |
|------------------|------------------|---------------|---------------------|-------------------|

建築物名稱

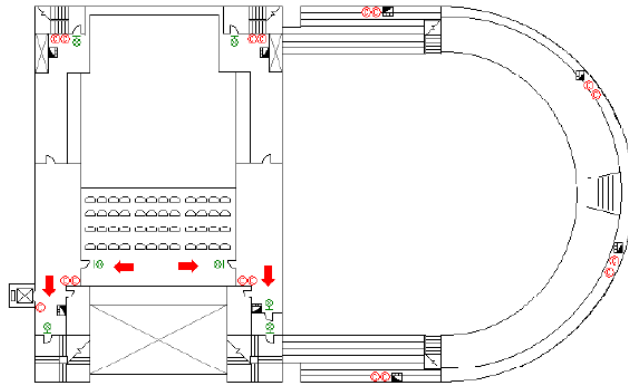
明倫館

總棟數 - 編號

20-07

三樓

3F 避難逃生路線圖 EVACUATION MAP

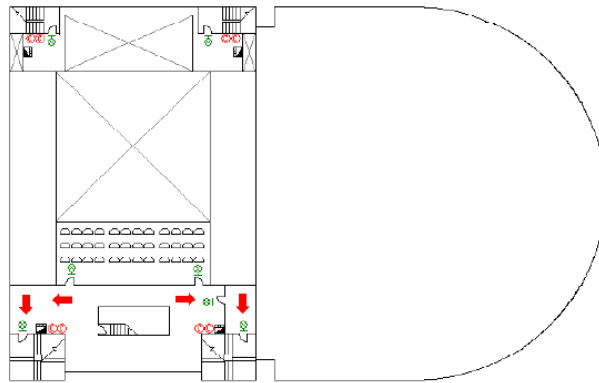


國立臺北護理健康大學明倫館體育館三樓

- | | | | | |
|------------------|------------------|---------------|---------------------|-------------------|
| 出口標示燈 EXIT LIGHT | 滅火器 EXTINGUISHER | 綜合消防栓 HYDRANT | 避難路線 EXIT DIRECTION | 現在位置 YOU ARE HERE |
|------------------|------------------|---------------|---------------------|-------------------|

四樓



4F 避難逃生路線圖 EVACUATION MAP



國立臺北護理健康大學明倫館體育館四樓

- | | | | | |
|------------------|------------------|---------------|---------------------|-------------------|
| 出口標示燈 EXIT LIGHT | 滅火器 EXTINGUISHER | 綜合消防栓 HYDRANT | 避難路線 EXIT DIRECTION | 現在位置 YOU ARE HERE |
|------------------|------------------|---------------|---------------------|-------------------|

建築物名稱		體育館		總棟數－編號		20-08	
基本資料	填表日期	114年1月6日		填表人	沈里通		
	避難場所	<input type="checkbox"/> 否 <input checked="" type="checkbox"/> 是，類別：防空地下室		建造年代	民國77年		
	建築設計圖	<input type="checkbox"/> 無 <input checked="" type="checkbox"/> 有，放置地點：F908		地面樓層數	2樓		
	增建	<input checked="" type="checkbox"/> 無 <input type="checkbox"/> 有，增建項目：_____		地下樓層數	0樓		
	安全檢查表	<input type="checkbox"/> 無 <input checked="" type="checkbox"/> 有，檢核日期：113年5月6日					
	補強工程	<input checked="" type="checkbox"/> 無 <input type="checkbox"/> 有，補強日期：____年____月____日（驗收合格日）					
	構造形式	<input type="checkbox"/> 磚構造 <input type="checkbox"/> 木構造 <input type="checkbox"/> 鋼構造（SC） <input checked="" type="checkbox"/> 鋼筋混凝土構造（RC） <input type="checkbox"/> 鋼骨鋼筋混凝土構造（SRC） <input type="checkbox"/> 其他：_____					
	平時用途 （可複選）	<input type="checkbox"/> 教室 <input checked="" type="checkbox"/> 辦公室 <input type="checkbox"/> 會議室 <input type="checkbox"/> 健康中心 <input type="checkbox"/> 盥洗室（含廁所） <input type="checkbox"/> 寢室 <input type="checkbox"/> 觀察室 <input type="checkbox"/> 圖書室 <input checked="" type="checkbox"/> 活動中心 <input type="checkbox"/> 教保準備室 <input type="checkbox"/> 廚房 <input type="checkbox"/> 配膳室 <input type="checkbox"/> 檔案室 <input type="checkbox"/> 演藝廳 <input type="checkbox"/> 生態教學園區 <input type="checkbox"/> 餐廳 <input type="checkbox"/> 水療室 <input type="checkbox"/> 游泳池 <input type="checkbox"/> 練琴室 <input type="checkbox"/> 專業資源中心 <input type="checkbox"/> 牙科 <input checked="" type="checkbox"/> 室內活動室 <input type="checkbox"/> 室內遊戲空間 <input type="checkbox"/> 室內儲藏空間 <input type="checkbox"/> 機房 <input type="checkbox"/> 資源回收區 <input type="checkbox"/> 室外活動空間 <input type="checkbox"/> 室外儲藏空間 <input type="checkbox"/> 實習工場，類別：_____					
	避難設施 或設備 （可複選）	<input type="checkbox"/> 救援平臺（____個） <input type="checkbox"/> 救助袋（____個） <input type="checkbox"/> 緩降機（____具） <input type="checkbox"/> 避難滑梯（____座） <input type="checkbox"/> 免電力自走式避難梯（____座） <input type="checkbox"/> 無障礙斜坡道（____座） <input type="checkbox"/> 其他：_____					
	空間總數	11間	一般廁所	14間	樓梯總數	2座	
容納人數	1500人	無障礙廁所	1間	電梯總數	0座		
現況調查	梁柱裂縫 或滲水	<input checked="" type="checkbox"/> 無 <input type="checkbox"/> 有	沉陷或傾斜	<input checked="" type="checkbox"/> 無 <input type="checkbox"/> 有			
	梁柱鋼筋 裸露鏽蝕	<input checked="" type="checkbox"/> 無 <input type="checkbox"/> 有	走廊柱/牆位	<input checked="" type="checkbox"/> 走廊外側無柱 <input type="checkbox"/> 走廊外側有柱 <input checked="" type="checkbox"/> 走廊外側無牆 <input type="checkbox"/> 走廊外側有牆			
	與鄰棟間距 （公分）	<input checked="" type="checkbox"/> 小於7公分乘上樓層數 <input type="checkbox"/> 大於等於7公分乘上樓層數；或間距大於50公分以上					

建築物名稱	體育館	總棟數－編號	20－08
備	註	建築物頂樓有防水隔熱（鋼構建築）	
照片	正面		
	側面		

建築物名稱

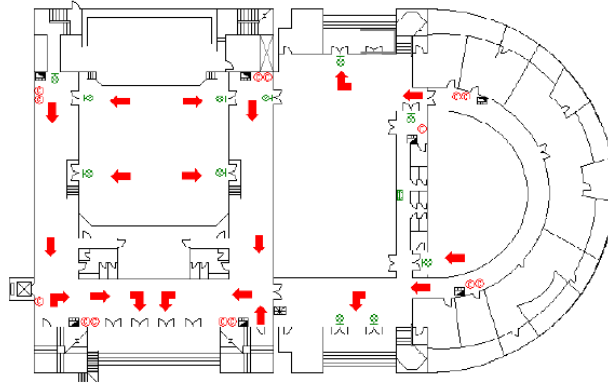
體育館

總棟數 - 編號

20-08

一樓

1F 避難逃生路線圖 EVACUATION MAP



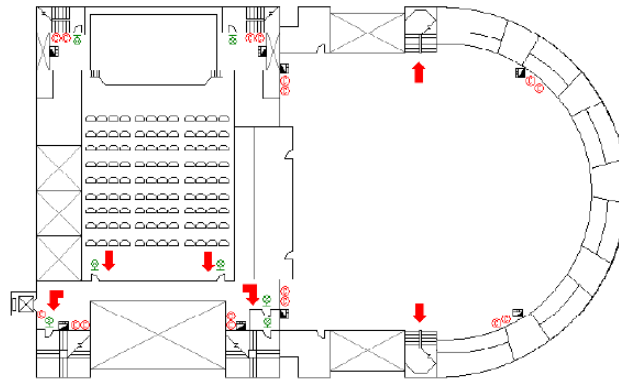
國立臺北護理健康大學明倫館體育館一樓

- | | | | | |
|------------------|------------------|---------------|---------------------|--------------------|
| 出口標示燈 EXIT LIGHT | 滅火器 EXTINGUISHER | 綜合消防栓 HYDRANT | 避難路線 EXIT DIRECTION | 火警總機 CONTROL PANEL |
|------------------|------------------|---------------|---------------------|--------------------|

平面配置圖

二樓

2F 避難逃生路線圖 EVACUATION MAP

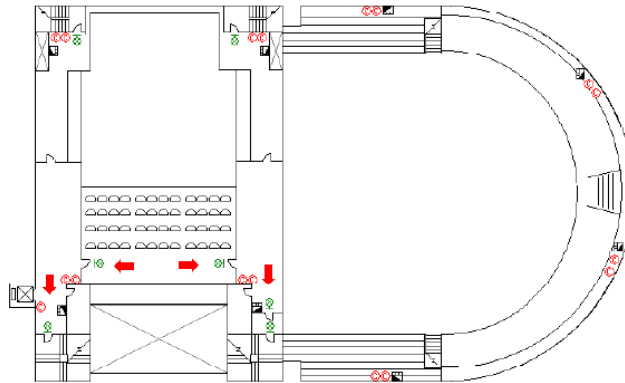


國立臺北護理健康大學明倫館體育館二樓

- | | | | | |
|------------------|------------------|---------------|---------------------|-------------------|
| 出口標示燈 EXIT LIGHT | 滅火器 EXTINGUISHER | 綜合消防栓 HYDRANT | 避難路線 EXIT DIRECTION | 現在位置 YOU ARE HERE |
|------------------|------------------|---------------|---------------------|-------------------|

(看臺)

3F 避難逃生路線圖 EVACUATION MAP



國立臺北護理健康大學明倫館體育館三樓

- | | | | | |
|------------------|------------------|---------------|---------------------|-------------------|
| 出口標示燈 EXIT LIGHT | 滅火器 EXTINGUISHER | 綜合消防栓 HYDRANT | 避難路線 EXIT DIRECTION | 現在位置 YOU ARE HERE |
|------------------|------------------|---------------|---------------------|-------------------|

建築物名稱		水療中心		總棟數－編號		20－09	
基本資料	填表日期	114年1月6日		填表人	沈里通		
	避難場所	<input checked="" type="checkbox"/> 否 <input type="checkbox"/> 是，類別：_____		建造年代	民國95年		
	建築設計圖	<input type="checkbox"/> 無 <input checked="" type="checkbox"/> 有，放置地點：F908		地面樓層數	2樓		
	增建	<input type="checkbox"/> 無 <input checked="" type="checkbox"/> 有：鋼梯、屋頂		地下樓層數	0樓		
	安全檢查表	<input type="checkbox"/> 無 <input checked="" type="checkbox"/> 有，檢核日期：113年5月6日					
	補強工程	<input type="checkbox"/> 無 <input checked="" type="checkbox"/> 有，檢核日期：95年11月24日（驗收合格日）					
	構造形式	<input type="checkbox"/> 磚構造 <input type="checkbox"/> 木構造 <input type="checkbox"/> 鋼構造（SC） <input checked="" type="checkbox"/> 鋼筋混凝土構造（RC） <input type="checkbox"/> 鋼骨鋼筋混凝土構造（SRC） <input type="checkbox"/> 其他：_____					
	平時用途 （可複選）	<input type="checkbox"/> 教室 <input checked="" type="checkbox"/> 辦公室 <input type="checkbox"/> 會議室 <input type="checkbox"/> 健康中心 <input checked="" type="checkbox"/> 盥洗室（含廁所） <input type="checkbox"/> 寢室 <input type="checkbox"/> 觀察室 <input type="checkbox"/> 圖書室 <input type="checkbox"/> 活動中心 <input type="checkbox"/> 教保準備室 <input type="checkbox"/> 廚房 <input type="checkbox"/> 配膳室 <input type="checkbox"/> 檔案室 <input type="checkbox"/> 演藝廳 <input type="checkbox"/> 生態教學園區 <input type="checkbox"/> 餐廳 <input checked="" type="checkbox"/> 水療室 <input checked="" type="checkbox"/> 游泳池 <input type="checkbox"/> 練琴室 <input type="checkbox"/> 專業資源中心 <input type="checkbox"/> 牙科 <input type="checkbox"/> 室內活動室 <input type="checkbox"/> 室內遊戲空間 <input type="checkbox"/> 室內儲藏空間 <input type="checkbox"/> 機房 <input type="checkbox"/> 資源回收區 <input type="checkbox"/> 室外活動空間 <input type="checkbox"/> 室外儲藏空間 <input type="checkbox"/> 實習工場，類別：_____					
	避難設施 或設備 （可複選）	<input type="checkbox"/> 救援平臺（____個） <input type="checkbox"/> 救助袋（____個） <input checked="" type="checkbox"/> 緩降機（1具） <input type="checkbox"/> 避難滑梯（____座） <input type="checkbox"/> 免電力自走式避難梯（____座） <input type="checkbox"/> 無障礙斜坡道（____座） <input type="checkbox"/> 其他：_____					
	空間總數	20間	一般廁所	16間	樓梯總數	2座	
容納人數	1000人	無障礙廁所	2間	電梯總數	1座		
現況調查	梁柱裂縫 或滲水	<input checked="" type="checkbox"/> 無 <input type="checkbox"/> 有	沉陷或傾斜	<input checked="" type="checkbox"/> 無 <input type="checkbox"/> 有			
	梁柱鋼筋 裸露鏽蝕	<input type="checkbox"/> 無 <input checked="" type="checkbox"/> 有	走廊柱/牆位	<input type="checkbox"/> 走廊外側無柱 <input checked="" type="checkbox"/> 走廊外側有柱 <input checked="" type="checkbox"/> 走廊外側無牆 <input type="checkbox"/> 走廊外側有牆			
	與鄰棟間距 （公分）	<input type="checkbox"/> 小於7公分乘上樓層數 <input checked="" type="checkbox"/> 大於等於7公分乘上樓層數；或間距大於50公分以上					

建築物名稱	水療中心	總棟數－編號	20-09
備	註	建築物頂樓有防水隔熱（鋼構建築）	
照片	正面		
	側面		

建築物名稱

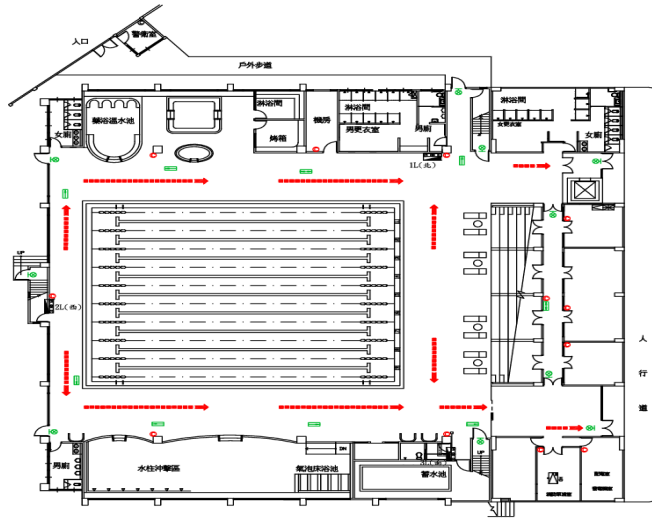
水療中心

總棟數 - 編號

20-09

一樓

1F 避難逃生路線圖 EVACUATION MAP



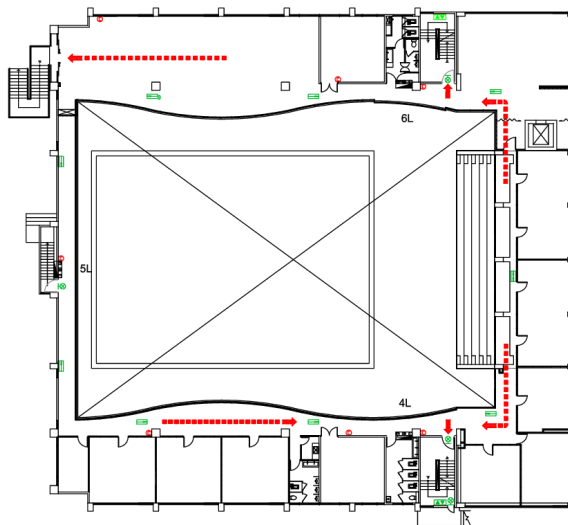
國立臺北護理健康大學水療中心

出口標示燈 EXIT LIGHT
 避難方向燈 EXIT INDICATOR LIGHT
 滅火器 FIRE EXTINGUISHER
 避難路線 EXIT DIRECTION

平面配置圖

二樓

2F 避難逃生路線圖 EVACUATION MAP



國立臺北護理健康大學水療中心2F

出口標示燈 EXIT LIGHT
 避難方向燈 EXIT INDICATOR LIGHT
 滅火器 FIRE EXTINGUISHER
 避難路線 EXIT DIRECTION

建築物名稱		蕙質樓		總棟數－編號		20－10	
基本資料	填表日期	114年1月6日		填表人		沈里通	
	避難場所	<input type="checkbox"/> 否 <input checked="" type="checkbox"/> 是，類別：防空地下室		建造年代		民國74年	
	建築設計圖	<input type="checkbox"/> 無 <input checked="" type="checkbox"/> 有，放置地點：F908		地面樓層數		8樓	
	增建	<input checked="" type="checkbox"/> 無 <input type="checkbox"/> 有，增建項目：_____		地下樓層數		1樓	
	安全檢查表	<input type="checkbox"/> 無 <input checked="" type="checkbox"/> 有，檢核日期：113年5月6日					
	補強工程	<input checked="" type="checkbox"/> 無 <input type="checkbox"/> 有，補強日期：____年____月____日（驗收合格日）					
	構造形式	<input type="checkbox"/> 磚構造 <input type="checkbox"/> 木構造 <input type="checkbox"/> 鋼構造（SC） <input checked="" type="checkbox"/> 鋼筋混凝土構造（RC） <input type="checkbox"/> 鋼骨鋼筋混凝土構造（SRC） <input type="checkbox"/> 其他：_____					
	平時用途 （可複選）	<input type="checkbox"/> 教室 <input type="checkbox"/> 辦公室 <input type="checkbox"/> 會議室 <input type="checkbox"/> 健康中心 <input checked="" type="checkbox"/> 盥洗室（含廁所） <input checked="" type="checkbox"/> 寢室 <input type="checkbox"/> 觀察室 <input type="checkbox"/> 圖書室 <input type="checkbox"/> 活動中心 <input type="checkbox"/> 教保準備室 <input type="checkbox"/> 廚房 <input type="checkbox"/> 配膳室 <input type="checkbox"/> 檔案室 <input type="checkbox"/> 演藝廳 <input type="checkbox"/> 生態教學園區 <input type="checkbox"/> 餐廳 <input type="checkbox"/> 水療室 <input type="checkbox"/> 游泳池 <input type="checkbox"/> 練琴室 <input type="checkbox"/> 專業資源中心 <input type="checkbox"/> 牙科 <input type="checkbox"/> 室內活動室 <input type="checkbox"/> 室內遊戲空間 <input type="checkbox"/> 室內儲藏空間 <input type="checkbox"/> 機房 <input type="checkbox"/> 資源回收區 <input type="checkbox"/> 室外活動空間 <input type="checkbox"/> 室外儲藏空間 <input type="checkbox"/> 實習工場，類別：_____					
	避難設施 或設備 （可複選）	<input type="checkbox"/> 救援平臺（____個） <input checked="" type="checkbox"/> 救助袋（2個） <input checked="" type="checkbox"/> 緩降機（2具） <input type="checkbox"/> 避難滑梯（____座） <input type="checkbox"/> 免電力自走式避難梯（____座） <input type="checkbox"/> 無障礙斜坡道（____座） <input type="checkbox"/> 其他：_____					
	空間總數	139間	一般廁所	77間	樓梯總數	2座	
容納人數	600人	無障礙廁所	2間	電梯總數	2座		
現況調查	梁柱裂縫 或滲水	<input type="checkbox"/> 無 <input checked="" type="checkbox"/> 有	沉陷或傾斜	<input checked="" type="checkbox"/> 無 <input type="checkbox"/> 有			
	梁柱鋼筋 裸露鏽蝕	<input type="checkbox"/> 無 <input checked="" type="checkbox"/> 有	走廊柱/牆位	<input checked="" type="checkbox"/> 走廊外側無柱 <input type="checkbox"/> 走廊外側有柱 <input checked="" type="checkbox"/> 走廊外側無牆 <input type="checkbox"/> 走廊外側有牆			
	與鄰棟間距 （公分）	<input type="checkbox"/> 小於7公分乘上樓層數 <input checked="" type="checkbox"/> 大於等於7公分乘上樓層數；或間距大於50公分以上					

建築物名稱	蕙質樓	總棟數－編號	20－10
備	註	建築物頂樓有防水隔熱（鋼構建築）	
照片	正面		
	側面		

建築物名稱

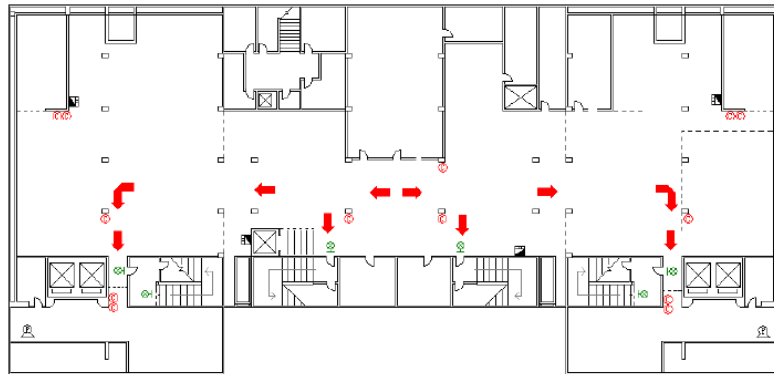
蕙質樓

總棟數 - 編號

20-10

地下一樓

BF 避難逃生路線圖 EVACUATION MAP



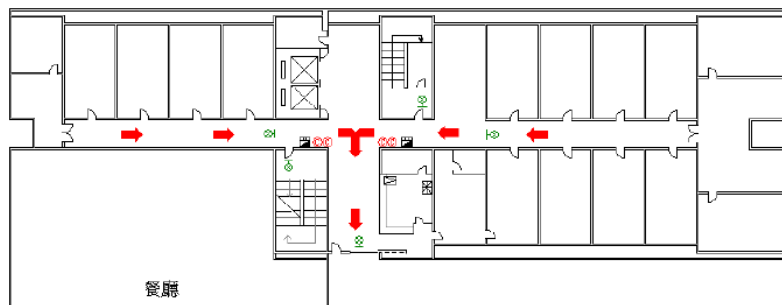
國立臺北護理健康大學蘭心樓地下室

- | | | | | |
|------------------|------------------|---------------|---------------------|-------------------|
| 出口標示燈 EXIT LIGHT | 滅火器 EXTINGUISHER | 綜合消防栓 HYDRANT | 避難路線 EXIT DIRECTION | 現在位置 YOU ARE HERE |
|------------------|------------------|---------------|---------------------|-------------------|

平面配置圖

一樓

1F 避難逃生路線圖 EVACUATION MAP

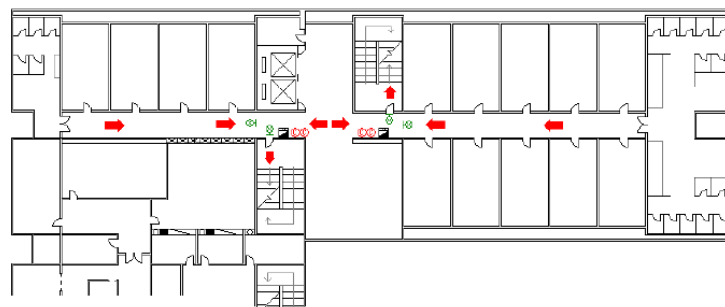


國立臺北護理健康大學蕙質樓一樓

- | | | | | |
|------------------|------------------|---------------|---------------------|--------------------|
| 出口標示燈 EXIT LIGHT | 滅火器 EXTINGUISHER | 綜合消防栓 HYDRANT | 避難路線 EXIT DIRECTION | 火警總機 CONTROL PANEL |
|------------------|------------------|---------------|---------------------|--------------------|

二樓

2F 避難逃生路線圖 EVACUATION MAP



國立臺北護理健康大學蕙質樓二樓

- | | | | | |
|------------------|------------------|---------------|---------------------|-------------------|
| 出口標示燈 EXIT LIGHT | 滅火器 EXTINGUISHER | 綜合消防栓 HYDRANT | 避難路線 EXIT DIRECTION | 現在位置 YOU ARE HERE |
|------------------|------------------|---------------|---------------------|-------------------|

建築物名稱

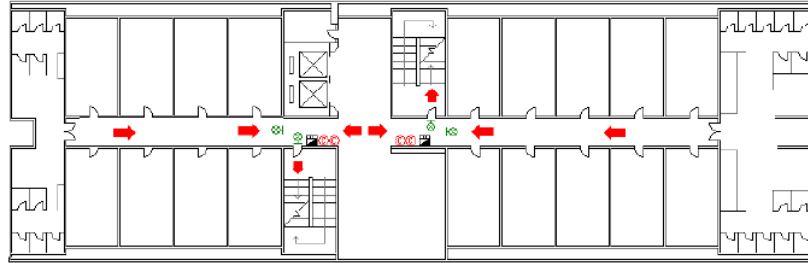
蕙質樓

總棟數 - 編號

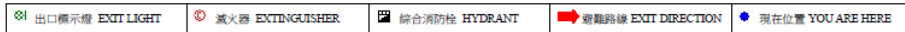
20-10

三樓

3F 避難逃生路線圖 EVACUATION MAP

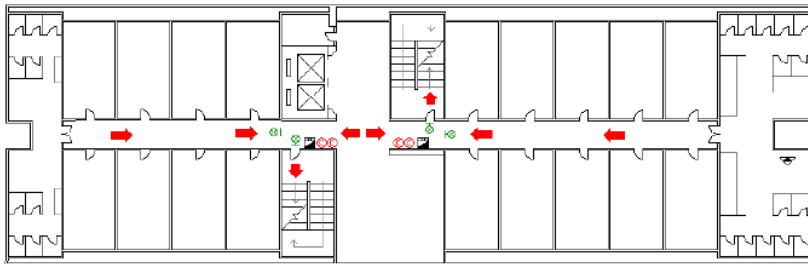


國立臺北護理健康大學蕙質樓三樓

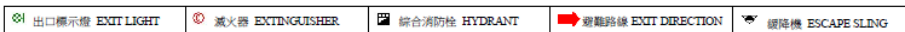


四樓

4F 避難逃生路線圖 EVACUATION MAP

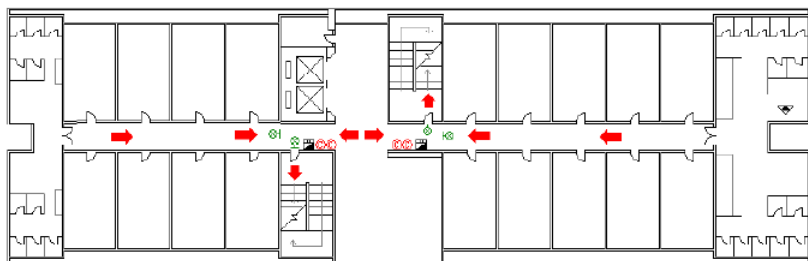


國立臺北護理健康大學蕙質樓四樓

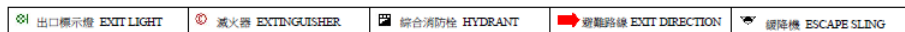


五樓

5F 避難逃生路線圖 EVACUATION MAP



國立臺北護理健康大學蕙質樓五樓



建築物名稱

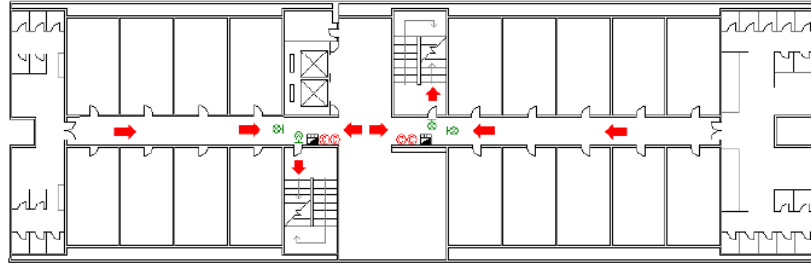
蕙質樓

總棟數 - 編號

20-10

六樓

6F 避難逃生路線圖 EVACUATION MAP

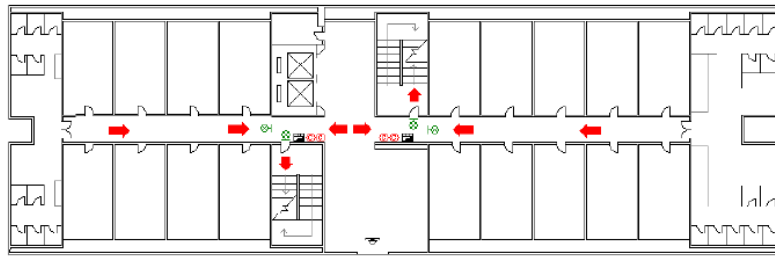


國立臺北護理健康大學蕙質樓六樓

出口標示燈 EXIT LIGHT	滅火器 EXTINGUISHER	綜合消防栓 HYDRANT	避難路線 EXIT DIRECTION	現在位置 YOU ARE HERE
------------------	------------------	---------------	---------------------	-------------------

七樓

7F 避難逃生路線圖 EVACUATION MAP



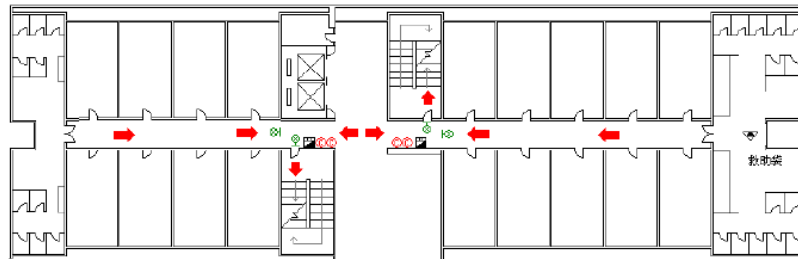
吊籠式救急梯

國立臺北護理健康大學蕙質樓七樓

出口標示燈 EXIT LIGHT	滅火器 EXTINGUISHER	綜合消防栓 HYDRANT	避難路線 EXIT DIRECTION	救急梯 ESCAPE CHUTE
------------------	------------------	---------------	---------------------	------------------

八樓

8F 避難逃生路線圖 EVACUATION MAP



救急梯

國立臺北護理健康大學蕙質樓八樓

出口標示燈 EXIT LIGHT	滅火器 EXTINGUISHER	綜合消防栓 HYDRANT	避難路線 EXIT DIRECTION	救急梯 ESCAPE CHUTE
------------------	------------------	---------------	---------------------	------------------

建築物名稱		蘭心樓		總棟數－編號		20－11	
基本資料	填表日期	114年1月6日		填表人		沈里通	
	避難場所	<input type="checkbox"/> 否 <input checked="" type="checkbox"/> 是，類別：防空地下室		建造年代		民國74年	
	建築設計圖	<input type="checkbox"/> 無 <input checked="" type="checkbox"/> 有，放置地點：F908		地面樓層數		8樓	
	增建	<input checked="" type="checkbox"/> 無 <input type="checkbox"/> 有，增建項目：		地下樓層數		1樓	
	安全檢查表	<input type="checkbox"/> 無 <input checked="" type="checkbox"/> 有，檢核日期：113年5月6日					
	補強工程	<input checked="" type="checkbox"/> 無 <input type="checkbox"/> 有，補強日期：____年____月____日（驗收合格日）					
	構造形式	<input type="checkbox"/> 磚構造 <input type="checkbox"/> 木構造 <input type="checkbox"/> 鋼構造（SC） <input checked="" type="checkbox"/> 鋼筋混凝土構造（RC） <input type="checkbox"/> 鋼骨鋼筋混凝土構造（SRC） <input type="checkbox"/> 其他：					
	平時用途 （可複選）	<input type="checkbox"/> 教室 <input type="checkbox"/> 辦公室 <input type="checkbox"/> 會議室 <input type="checkbox"/> 健康中心 <input checked="" type="checkbox"/> 盥洗室（含廁所） <input checked="" type="checkbox"/> 寢室 <input type="checkbox"/> 觀察室 <input type="checkbox"/> 圖書室 <input type="checkbox"/> 活動中心 <input type="checkbox"/> 教保準備室 <input type="checkbox"/> 廚房 <input type="checkbox"/> 配膳室 <input type="checkbox"/> 檔案室 <input type="checkbox"/> 演藝廳 <input type="checkbox"/> 生態教學園區 <input type="checkbox"/> 餐廳 <input type="checkbox"/> 水療室 <input type="checkbox"/> 游泳池 <input type="checkbox"/> 練琴室 <input type="checkbox"/> 專業資源中心 <input type="checkbox"/> 牙科 <input type="checkbox"/> 室內活動室 <input type="checkbox"/> 室內遊戲空間 <input type="checkbox"/> 室內儲藏空間 <input type="checkbox"/> 機房 <input type="checkbox"/> 資源回收區 <input type="checkbox"/> 室外活動空間 <input type="checkbox"/> 室外儲藏空間 <input type="checkbox"/> 實習工場，類別：_____ <input type="checkbox"/> 專科教室，類別：_____ <input type="checkbox"/> 專業團隊教室，類別：_____ <input type="checkbox"/> 防災空間/教室，類別：_____ <input type="checkbox"/> 實驗室 <input type="checkbox"/> 其他：_____					
	避難設施 或設備 （可複選）	<input type="checkbox"/> 救援平臺（____個） <input checked="" type="checkbox"/> 救助袋（2個） <input checked="" type="checkbox"/> 緩降機（2具） <input type="checkbox"/> 避難滑梯（____座） <input type="checkbox"/> 免電力自走式避難梯（____座） <input type="checkbox"/> 無障礙斜坡道（____座） <input type="checkbox"/> 其他：_____					
	空間總數	139間	一般廁所	88間	樓梯總數	2座	
容納人數	600人	無障礙廁所	1間	電梯總數	2座		
現況調查	梁柱裂縫 或滲水	<input checked="" type="checkbox"/> 無 <input type="checkbox"/> 有	沉陷或傾斜	<input checked="" type="checkbox"/> 無 <input type="checkbox"/> 有			
	梁柱鋼筋 裸露鏽蝕	<input type="checkbox"/> 無 <input checked="" type="checkbox"/> 有	走廊柱/牆位	<input checked="" type="checkbox"/> 走廊外側無柱 <input type="checkbox"/> 走廊外側有柱 <input checked="" type="checkbox"/> 走廊外側無牆 <input type="checkbox"/> 走廊外側有牆			
	與鄰棟間距 （公分）	<input type="checkbox"/> 小於7公分乘上樓層數 <input checked="" type="checkbox"/> 大於等於7公分乘上樓層數；或間距大於50公分以上					

建築物名稱	蘭心樓	總棟數－編號	20－11
備	註	建築物頂樓有防水隔熱（鋼構建築）	
正面			
照片	側面		

建築物名稱

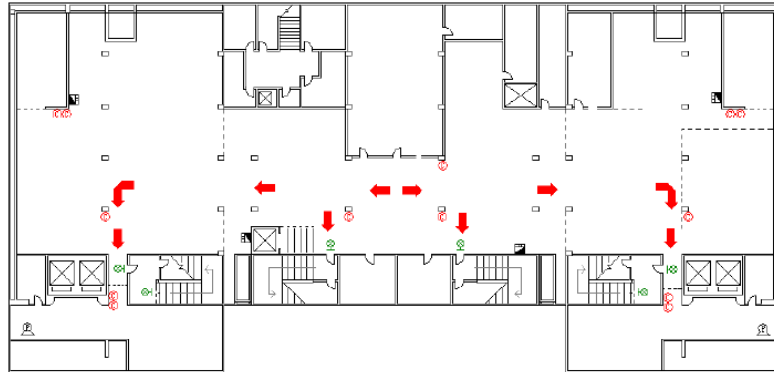
蘭心樓

總棟數 - 編號

20-11

地下一樓

BF 避難逃生路線圖 EVACUATION MAP



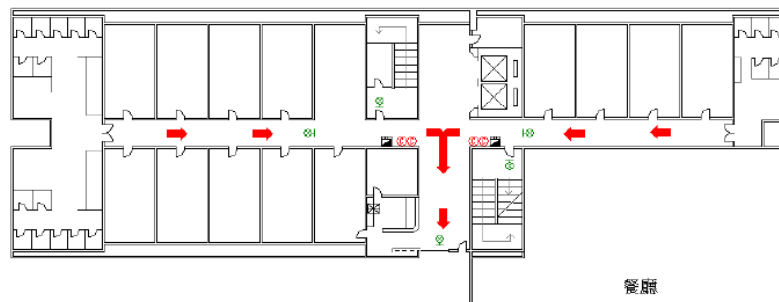
國立臺北護理健康大學蘭心樓地下室

- | | | | | |
|------------------|------------------|---------------|---------------------|-------------------|
| 出口標示燈 EXIT LIGHT | 滅火器 EXTINGUISHER | 綜合消防栓 HYDRANT | 避難路線 EXIT DIRECTION | 現在位置 YOU ARE HERE |
|------------------|------------------|---------------|---------------------|-------------------|

平面配置圖

一樓

1F 避難逃生路線圖 EVACUATION MAP

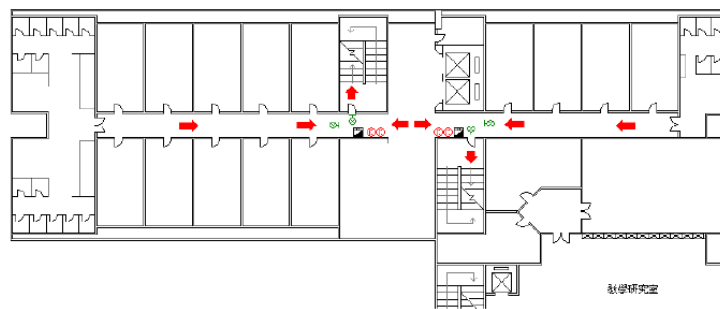


國立臺北護理健康大學蘭心樓一樓

- | | | | | |
|------------------|------------------|---------------|---------------------|--------------------|
| 出口標示燈 EXIT LIGHT | 滅火器 EXTINGUISHER | 綜合消防栓 HYDRANT | 避難路線 EXIT DIRECTION | 火警總機 CONTROL PANEL |
|------------------|------------------|---------------|---------------------|--------------------|

二樓

2F 避難逃生路線圖 EVACUATION MAP



國立臺北護理健康大學蘭心樓二樓

- | | | | | |
|------------------|------------------|---------------|---------------------|-------------------|
| 出口標示燈 EXIT LIGHT | 滅火器 EXTINGUISHER | 綜合消防栓 HYDRANT | 避難路線 EXIT DIRECTION | 現在位置 YOU ARE HERE |
|------------------|------------------|---------------|---------------------|-------------------|

建築物名稱

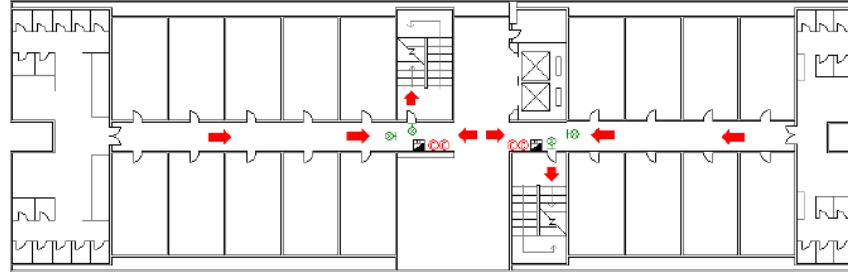
蘭心樓

總棟數 - 編號

20-11

三樓

3F 避難逃生路線圖 EVACUATION MAP

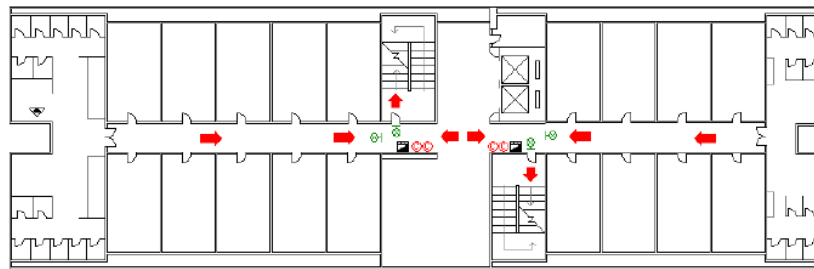


國立臺北護理健康大學蘭心樓三樓

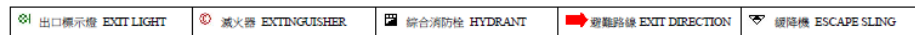


四樓

4F 避難逃生路線圖 EVACUATION MAP

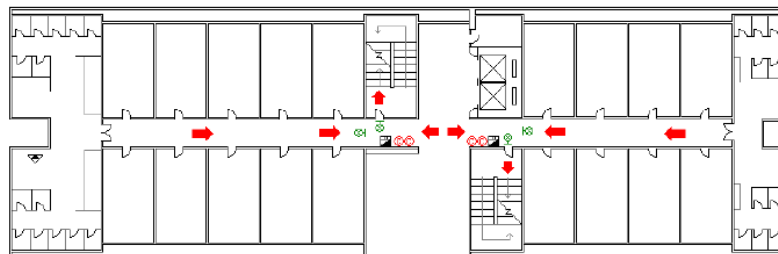


國立臺北護理健康大學蘭心樓四樓

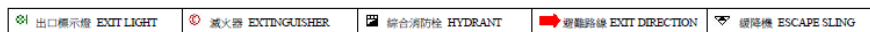


五樓

5F 避難逃生路線圖 EVACUATION MAP



國立臺北護理健康大學蘭心樓五樓



建築物名稱

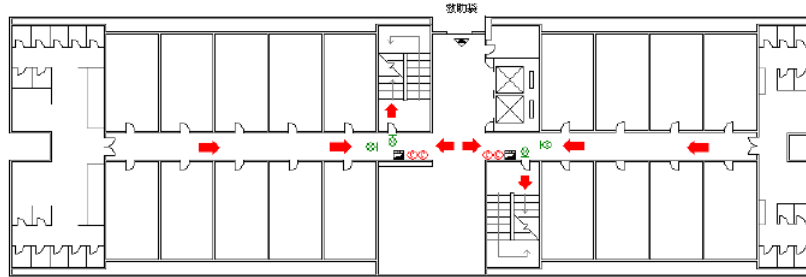
蘭心樓

總棟數 - 編號

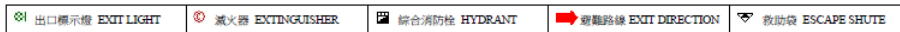
20-11

六樓

6F 避難逃生路線圖 EVACUATION MAP

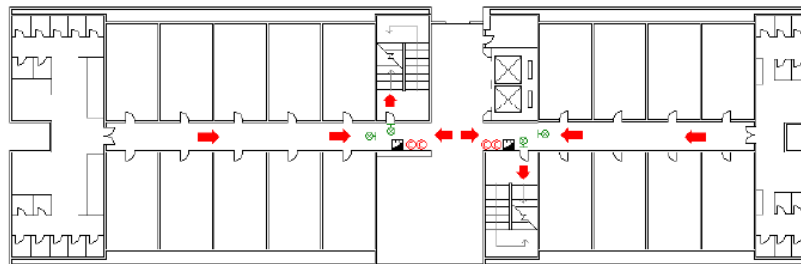


國立臺北護理健康大學蘭心樓六樓

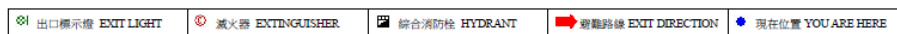


七樓

7F 避難逃生路線圖 EVACUATION MAP

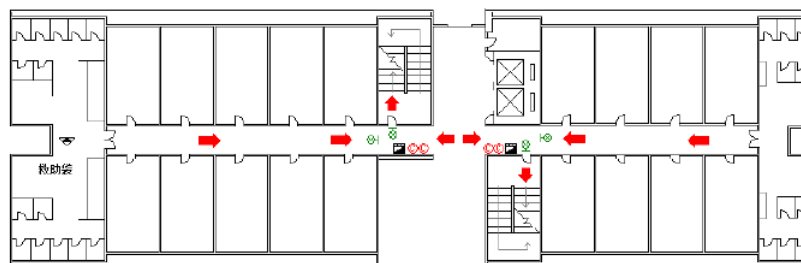


國立臺北護理健康大學蘭心樓七樓

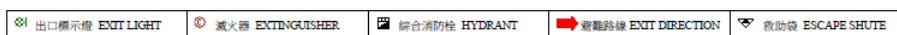


八樓

8F 避難逃生路線圖 EVACUATION MAP



國立臺北護理健康大學蘭心樓八樓



建築物名稱		餐廳		總棟數－編號		20－12	
基本資料	填表日期	114年1月6日		填表人	沈里通		
	避難場所	<input checked="" type="checkbox"/> 否 <input type="checkbox"/> 是，類別：_____		建造年代	民國74年		
	建築設計圖	<input type="checkbox"/> 無 <input checked="" type="checkbox"/> 有，放置地點：F908		地面樓層數	2樓		
	增建	<input type="checkbox"/> 無 <input checked="" type="checkbox"/> 有，增建項目：電梯		地下樓層數	1樓		
	安全檢查表	<input type="checkbox"/> 無 <input checked="" type="checkbox"/> 有，檢核日期：113年5月6日					
	補強工程	<input checked="" type="checkbox"/> 無 <input type="checkbox"/> 有，補強日期：____年____月____日（驗收合格日）					
	構造形式	<input type="checkbox"/> 磚構造 <input type="checkbox"/> 木構造 <input type="checkbox"/> 鋼構造（SC） <input checked="" type="checkbox"/> 鋼筋混凝土構造（RC） <input type="checkbox"/> 鋼骨鋼筋混凝土構造（SRC） <input type="checkbox"/> 其他：_____					
	平時用途 （可複選）	<input checked="" type="checkbox"/> 教室 <input type="checkbox"/> 辦公室 <input type="checkbox"/> 會議室 <input type="checkbox"/> 健康中心 <input type="checkbox"/> 盥洗室（含廁所） <input type="checkbox"/> 寢室 <input type="checkbox"/> 觀察室 <input type="checkbox"/> 圖書室 <input type="checkbox"/> 活動中心 <input type="checkbox"/> 教保準備室 <input type="checkbox"/> 廚房 <input type="checkbox"/> 配膳室 <input type="checkbox"/> 檔案室 <input type="checkbox"/> 演藝廳 <input type="checkbox"/> 生態教學園區 <input checked="" type="checkbox"/> 餐廳 <input type="checkbox"/> 水療室 <input type="checkbox"/> 游泳池 <input type="checkbox"/> 練琴室 <input type="checkbox"/> 專業資源中心 <input type="checkbox"/> 牙科 <input type="checkbox"/> 室內活動室 <input type="checkbox"/> 室內遊戲空間 <input type="checkbox"/> 室內儲藏空間 <input type="checkbox"/> 機房 <input type="checkbox"/> 資源回收區 <input type="checkbox"/> 室外活動空間 <input type="checkbox"/> 室外儲藏空間 <input type="checkbox"/> 實習工場，類別：_____					
	避難設施 或設備 （可複選）	<input type="checkbox"/> 救援平臺（____個） <input type="checkbox"/> 救助袋（____個） <input type="checkbox"/> 緩降機（____具） <input type="checkbox"/> 避難滑梯（____座） <input type="checkbox"/> 免電力自走式避難梯（____座） <input type="checkbox"/> 無障礙斜坡道（____座） <input type="checkbox"/> 其他：_____					
	空間總數	17間	一般廁所	14間	樓梯總數	3座	
容納人數	500人	無障礙廁所	0間	電梯總數	1座		
現況調查	梁柱裂縫 或滲水	<input checked="" type="checkbox"/> 無 <input type="checkbox"/> 有	沉陷或傾斜	<input checked="" type="checkbox"/> 無 <input type="checkbox"/> 有			
	梁柱鋼筋 裸露鏽蝕	<input checked="" type="checkbox"/> 無 <input type="checkbox"/> 有	走廊柱/牆位	<input checked="" type="checkbox"/> 走廊外側無柱 <input type="checkbox"/> 走廊外側有柱 <input checked="" type="checkbox"/> 走廊外側無牆 <input type="checkbox"/> 走廊外側有牆			
	與鄰棟間距 （公分）	<input checked="" type="checkbox"/> 小於7公分乘上樓層數 <input type="checkbox"/> 大於等於7公分乘上樓層數；或間距大於50公分以上					

建築物名稱	餐廳	總棟數－編號	20－12
備	註	建築物頂樓有防水隔熱（鋼構建築）	
照片	正面		
	側面		

建築物名稱

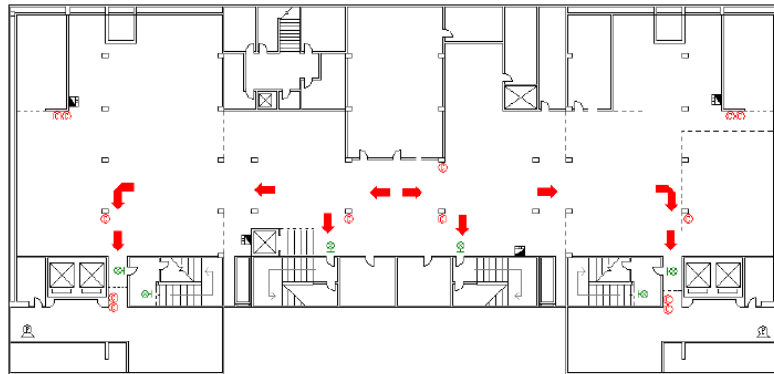
餐廳

總棟數－編號

20-12

地下一樓

BF 避難逃生路線圖 EVACUATION MAP



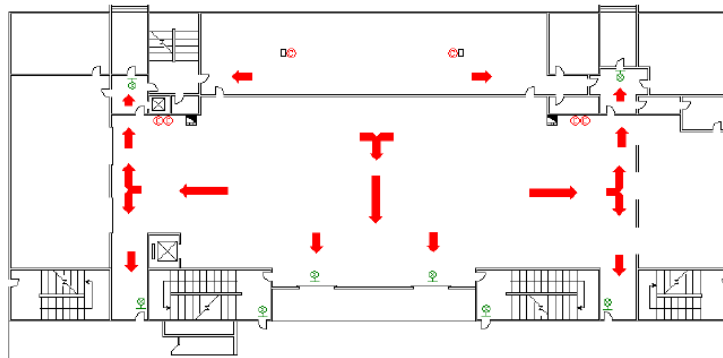
國立臺北護理健康大學蘭心樓地下室

- 出口標示燈 EXIT LIGHT
- 滅火器 EXTINGUISHER
- 綜合消防栓 HYDRANT
- 避難路線 EXIT DIRECTION
- 現在位置 YOU ARE HERE

平面配置圖

一樓

1F 避難逃生路線圖 EVACUATION MAP

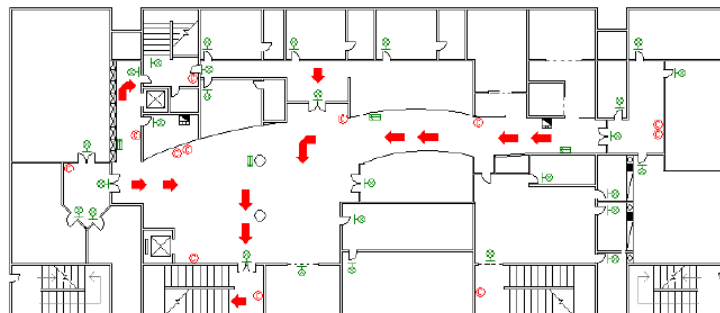


國立臺北護理健康大學蘭心樓餐廳一樓

- 出口標示燈 EXIT LIGHT
- 滅火器 EXTINGUISHER
- 綜合消防栓 HYDRANT
- 避難路線 EXIT DIRECTION
- 現在位置 YOU ARE HERE

二樓

2F 避難逃生路線圖 EVACUATION MAP



國立臺北護理健康大學蘭心樓餐廳二樓

- 出口標示燈 EXIT LIGHT
- 滅火器 EXTINGUISHER
- 綜合消防栓 HYDRANT
- 避難路線 EXIT DIRECTION
- 現在位置 YOU ARE HERE

建築物名稱		學思樓		總棟數－編號		20－13	
基本資料	填表日期	114年1月6日		填表人		沈里通	
	避難場所	<input type="checkbox"/> 否 <input checked="" type="checkbox"/> 是，類別：防空地下室		建造年代		民國110年	
	建築設計圖	<input type="checkbox"/> 無 <input checked="" type="checkbox"/> 有，放置地點：F908		地面樓層數		11樓	
	增建	<input checked="" type="checkbox"/> 無 <input type="checkbox"/> 有，增建項目：_____		地下樓層數		2樓	
	安全檢查表	<input type="checkbox"/> 無 <input checked="" type="checkbox"/> 有，檢核日期：113年5月6日					
	補強工程	<input checked="" type="checkbox"/> 無 <input type="checkbox"/> 有，補強日期：____年____月____日（驗收合格日）					
	構造形式	<input type="checkbox"/> 磚構造 <input type="checkbox"/> 木構造 <input type="checkbox"/> 鋼構造（SC） <input checked="" type="checkbox"/> 鋼筋混凝土構造（RC） <input type="checkbox"/> 鋼骨鋼筋混凝土構造（SRC） <input type="checkbox"/> 其他：_____					
	平時用途 （可複選）	<input checked="" type="checkbox"/> 教室 <input checked="" type="checkbox"/> 辦公室 <input checked="" type="checkbox"/> 會議室 <input type="checkbox"/> 健康中心 <input type="checkbox"/> 盥洗室（含廁所） <input type="checkbox"/> 寢室 <input type="checkbox"/> 觀察室 <input type="checkbox"/> 圖書室 <input type="checkbox"/> 活動中心 <input type="checkbox"/> 教保準備室 <input type="checkbox"/> 廚房 <input type="checkbox"/> 配膳室 <input checked="" type="checkbox"/> 檔案室 <input type="checkbox"/> 演藝廳 <input type="checkbox"/> 生態教學園區 <input type="checkbox"/> 餐廳 <input type="checkbox"/> 水療室 <input type="checkbox"/> 游泳池 <input type="checkbox"/> 練琴室 <input type="checkbox"/> 專業資源中心 <input type="checkbox"/> 牙科 <input type="checkbox"/> 室內活動室 <input type="checkbox"/> 室內遊戲空間 <input type="checkbox"/> 室內儲藏空間 <input type="checkbox"/> 機房 <input type="checkbox"/> 資源回收區 <input type="checkbox"/> 室外活動空間 <input type="checkbox"/> 室外儲藏空間 <input type="checkbox"/> 實習工場，類別：_____ <input type="checkbox"/> 專科教室，類別：_____ <input type="checkbox"/> 專業團隊教室，類別：_____ <input type="checkbox"/> 防災空間/教室，類別：_____ <input type="checkbox"/> 實驗室 <input type="checkbox"/> 其他：_____					
	避難設施 或設備 （可複選）	<input type="checkbox"/> 救援平臺（____個） <input type="checkbox"/> 救助袋（____個） <input checked="" type="checkbox"/> 緩降機（21具） <input type="checkbox"/> 避難滑梯（____座） <input type="checkbox"/> 免電力自走式避難梯（____座） <input type="checkbox"/> 無障礙斜坡道（____座） <input type="checkbox"/> 其他：_____					
	空間總數	226間	一般廁所	102間	樓梯總數	3座	
容納人數	4000人	無障礙廁所	4間	電梯總數	6座		
現況調查	梁柱裂縫 或滲水	<input checked="" type="checkbox"/> 無 <input type="checkbox"/> 有	沉陷或傾斜	<input checked="" type="checkbox"/> 無 <input type="checkbox"/> 有			
	梁柱鋼筋 裸露鏽蝕	<input checked="" type="checkbox"/> 無 <input type="checkbox"/> 有	走廊柱/牆位	<input checked="" type="checkbox"/> 走廊外側無柱 <input type="checkbox"/> 走廊外側有柱 <input checked="" type="checkbox"/> 走廊外側無牆 <input type="checkbox"/> 走廊外側有牆			
	與鄰棟間距 （公分）	<input type="checkbox"/> 小於7公分乘上樓層數 <input checked="" type="checkbox"/> 大於等於7公分乘上樓層數；或間距大於50公分以上					

建築物名稱	學思樓	總棟數－編號	20－13
備	註	建築物頂樓有防水隔熱（鋼構建築）	
照片	正面		
	側面		

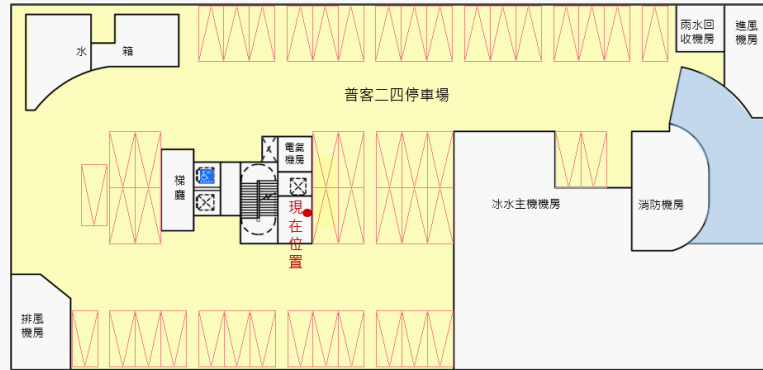
建築物名稱

學思樓

總棟數 - 編號

20-13

地下二樓



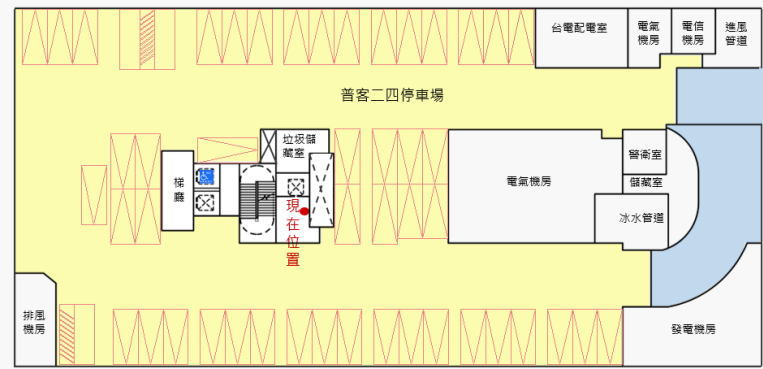
B2_F

車道
Drive Way

普客二四停車場
Times 24 Parking

平面配置圖

地下一樓

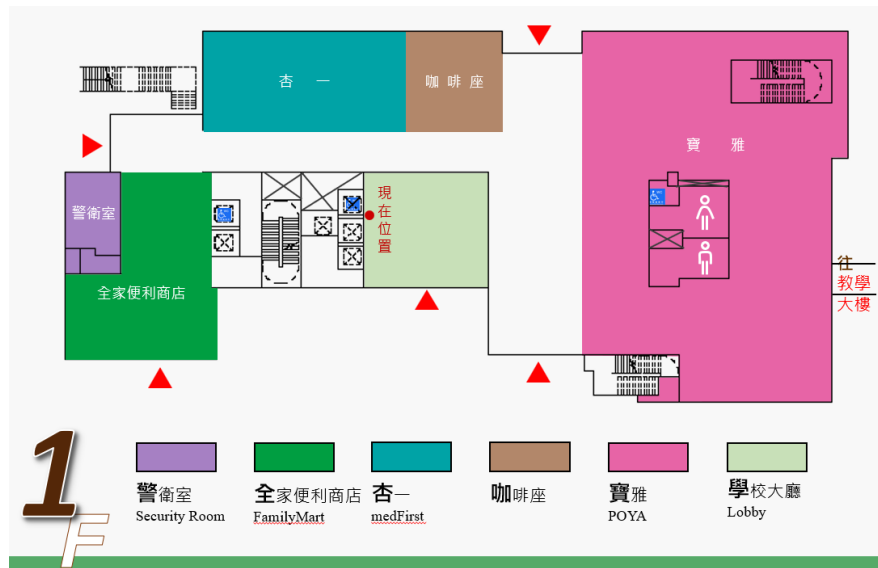


B1_F

車道
Drive Way

普客二四停車場
Times 24 Parking

一樓



1_F

警衛室
Security Room

全家便利商店
FamilyMart

杏一
medFirst

咖啡座

寶雅
POYA

學校大廳
Lobby

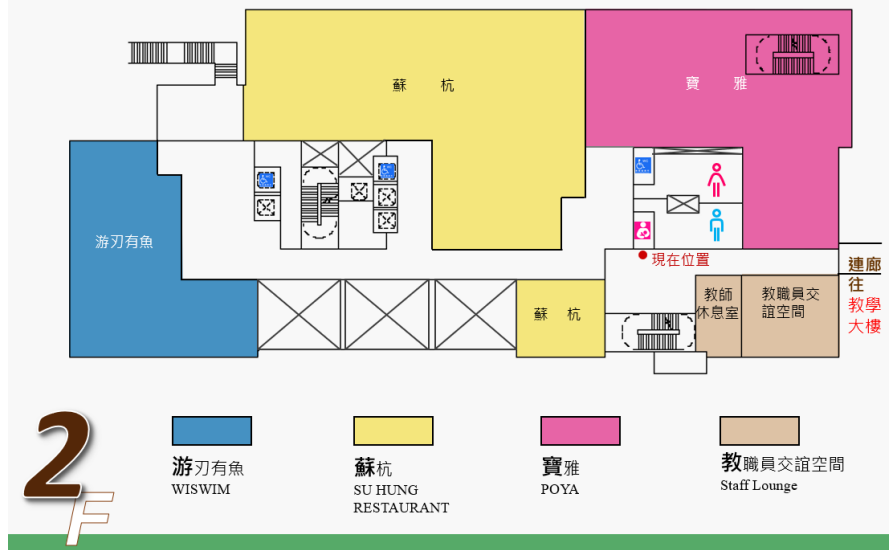
建築物名稱

學思樓

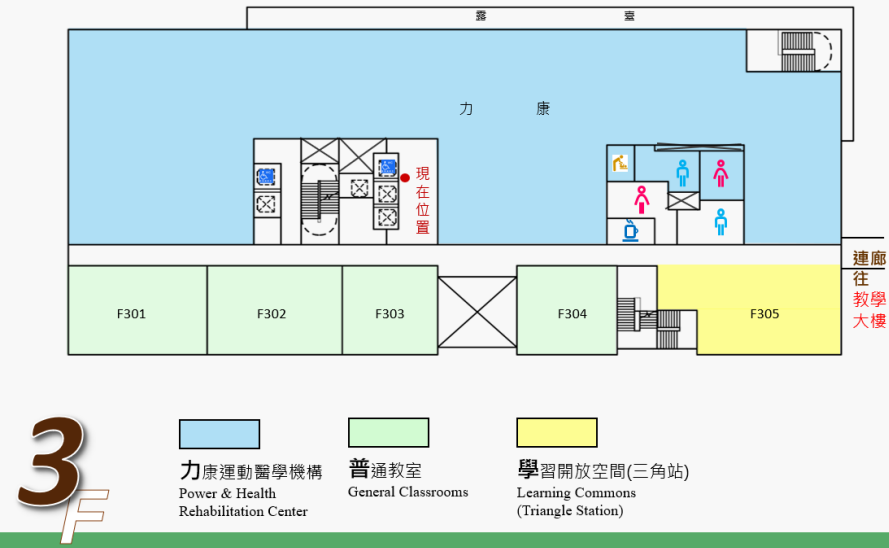
總棟數 - 編號

20-13

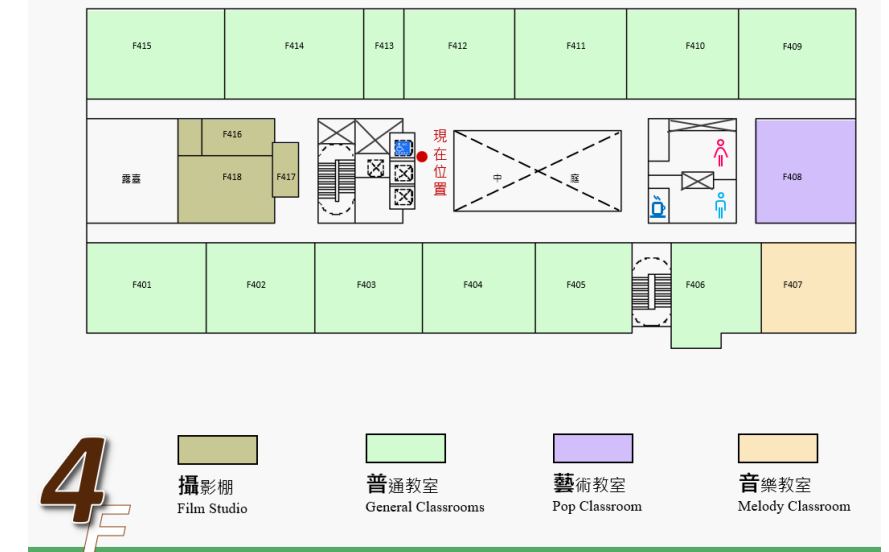
二樓



三樓



四樓



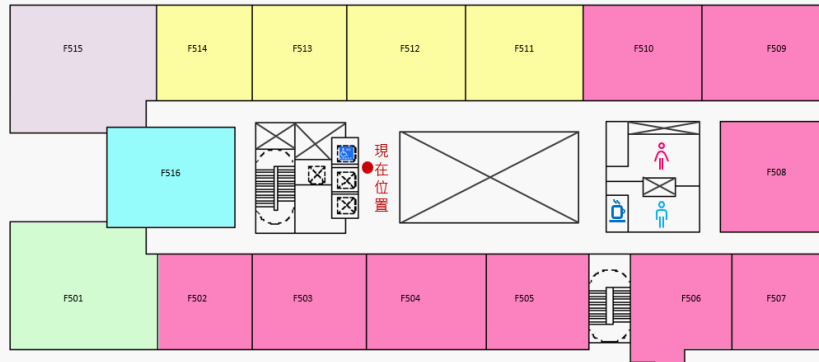
建築物名稱

學思樓

總棟數 - 編號

20-13

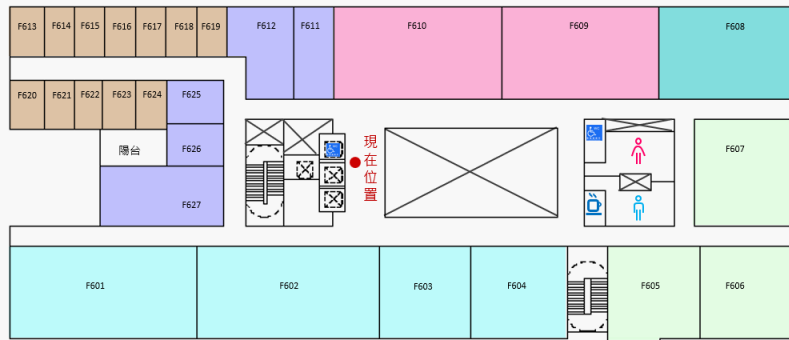
五樓



5F

- 觀頌講堂**
Life Cultivation
Lecture Hall
- 哈佛講堂**
Harvard Lecture
Hall
- 會議室**
Conference Room
- 人康學院**
College of Human
Development and Health
- 行政空間**
Administrative
Offices

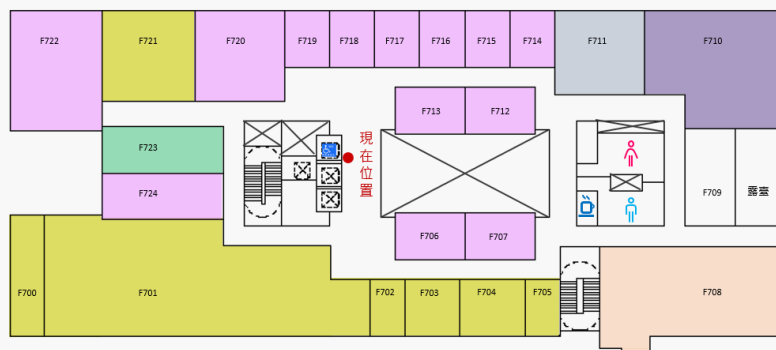
六樓



6F

- 教師研究室**
Teacher Research Offices
- 通識教育中心**
General Education Center
- 語言教室**
Language Labs
- 電腦中心**
Computer Center
- 電腦教室**
Computer Labs
- 普通教室**
General Classrooms

七樓



7F

- 精準照護人才培育基地**
Precision Healthcare Talent Training Center
- 育成中心及培育室**
Incubation Center &
Incubation Rooms
- 檔案室**
Archives
- 語聽中心**
Speech and Hearing
Center
- 大健康產業創新研究中心**
Research Center for Healthcare Industry Innovation
- 長照科技實務中心**
LTC Practice Center

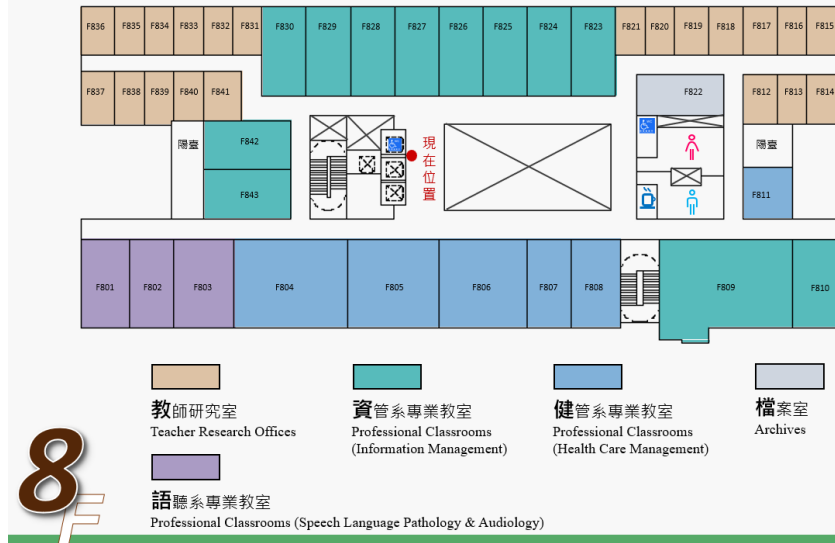
建築物名稱

學思樓

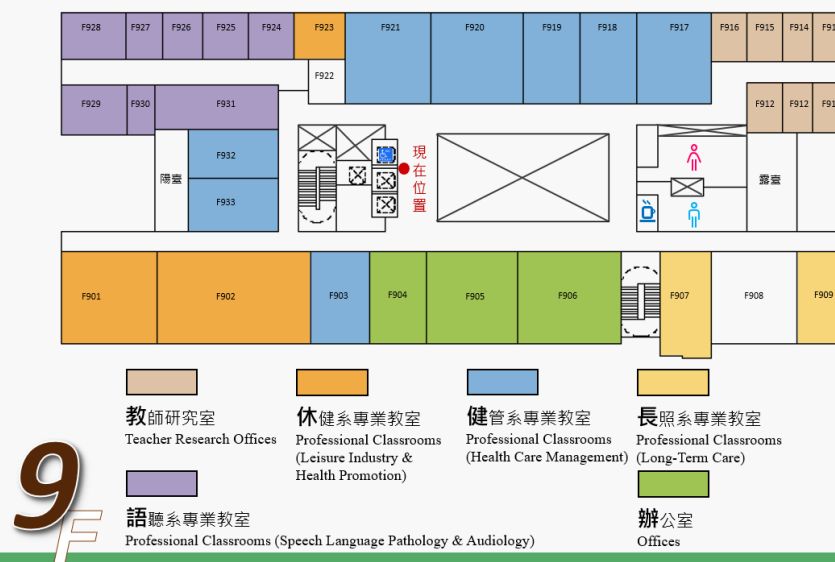
總棟數 - 編號

20-13

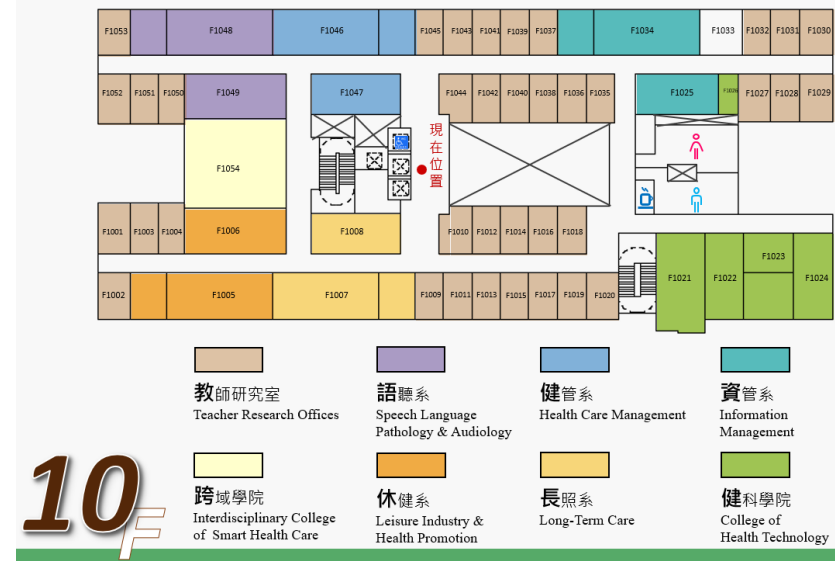
八樓



九樓



十樓



建築物名稱	學思樓	總棟數 - 編號	20-13
十一樓			

建築物名稱		爾雅樓		總棟數－編號		20－14	
基本資料	填表日期	114年1月6日		填表人	沈里通		
	避難場所	<input type="checkbox"/> 否 <input checked="" type="checkbox"/> 是，類別：防空地下室		建造年代	民國110年		
	建築設計圖	<input type="checkbox"/> 無 <input checked="" type="checkbox"/> 有，放置地點：F908		地面樓層數	13樓		
	增建	<input checked="" type="checkbox"/> 無 <input type="checkbox"/> 有，增建項目：_____		地下樓層數	2樓		
	安全檢查表	<input type="checkbox"/> 無 <input checked="" type="checkbox"/> 有，檢核日期：113年5月6日					
	補強工程	<input checked="" type="checkbox"/> 無 <input type="checkbox"/> 有，補強日期：____年____月____日（驗收合格日）					
	構造形式	<input type="checkbox"/> 磚構造 <input type="checkbox"/> 木構造 <input type="checkbox"/> 鋼構造（SC） <input checked="" type="checkbox"/> 鋼筋混凝土構造（RC） <input type="checkbox"/> 鋼骨鋼筋混凝土構造（SRC） <input type="checkbox"/> 其他：_____					
	平時用途 （可複選）	<input type="checkbox"/> 教室 <input type="checkbox"/> 辦公室 <input type="checkbox"/> 會議室 <input type="checkbox"/> 健康中心 <input checked="" type="checkbox"/> 盥洗室（含廁所） <input checked="" type="checkbox"/> 寢室 <input type="checkbox"/> 觀察室 <input type="checkbox"/> 圖書室 <input type="checkbox"/> 活動中心 <input type="checkbox"/> 教保準備室 <input type="checkbox"/> 廚房 <input type="checkbox"/> 配膳室 <input type="checkbox"/> 檔案室 <input type="checkbox"/> 演藝廳 <input type="checkbox"/> 生態教學園區 <input type="checkbox"/> 餐廳 <input type="checkbox"/> 水療室 <input type="checkbox"/> 游泳池 <input type="checkbox"/> 練琴室 <input type="checkbox"/> 專業資源中心 <input type="checkbox"/> 牙科 <input type="checkbox"/> 室內活動室 <input type="checkbox"/> 室內遊戲空間 <input type="checkbox"/> 室內儲藏空間 <input type="checkbox"/> 機房 <input type="checkbox"/> 資源回收區 <input type="checkbox"/> 室外活動空間 <input type="checkbox"/> 室外儲藏空間 <input type="checkbox"/> 實習工場，類別：_____ <input type="checkbox"/> 專科教室，類別：_____ <input type="checkbox"/> 專業團隊教室，類別：_____ <input type="checkbox"/> 防災空間/教室，類別：_____ <input type="checkbox"/> 實驗室 <input type="checkbox"/> 其他：_____					
	避難設施 或設備 （可複選）	<input type="checkbox"/> 救援平臺（____個） <input type="checkbox"/> 救助袋（____個） <input checked="" type="checkbox"/> 緩降機（8具） <input type="checkbox"/> 避難滑梯（____座） <input type="checkbox"/> 免電力自走式避難梯（____座） <input type="checkbox"/> 無障礙斜坡道（____座） <input type="checkbox"/> 其他：_____					
	空間總數	220間	一般廁所	226間	樓梯總數	3座	
容納人數	850人	無障礙廁所	2間	電梯總數	2座		
現況調查	梁柱裂縫 或滲水	<input checked="" type="checkbox"/> 無 <input type="checkbox"/> 有	沉陷或傾斜	<input checked="" type="checkbox"/> 無 <input type="checkbox"/> 有			
	梁柱鋼筋 裸露鏽蝕	<input checked="" type="checkbox"/> 無 <input type="checkbox"/> 有	走廊柱/牆位	<input checked="" type="checkbox"/> 走廊外側無柱 <input type="checkbox"/> 走廊外側有柱 <input checked="" type="checkbox"/> 走廊外側無牆 <input type="checkbox"/> 走廊外側有牆			
	與鄰棟間距 （公分）	<input type="checkbox"/> 小於7公分乘上樓層數 <input checked="" type="checkbox"/> 大於等於7公分乘上樓層數；或間距大於50公分以上					

建築物名稱		爾雅樓	總棟數－編號	20－14
備註		建築物頂樓有防水隔熱（鋼構建築）		
照片	正面			
	側面			

建築物名稱

爾雅樓

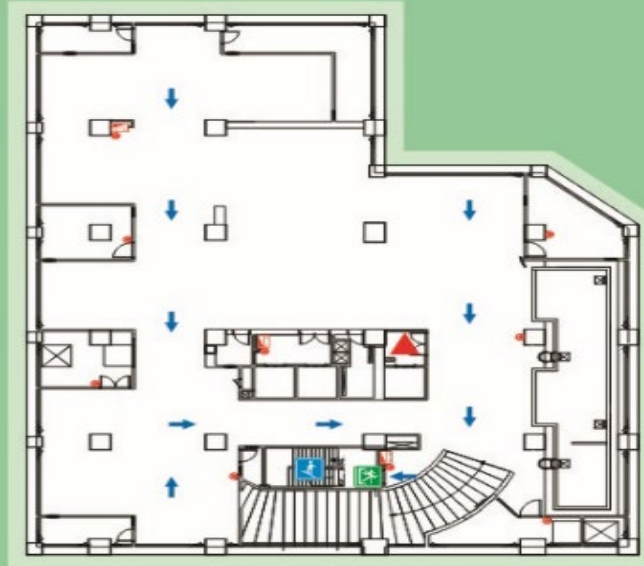
總棟數 - 編號

20-14

地下二樓

B2F 緊急疏散逃生圖

Evacuation Plan



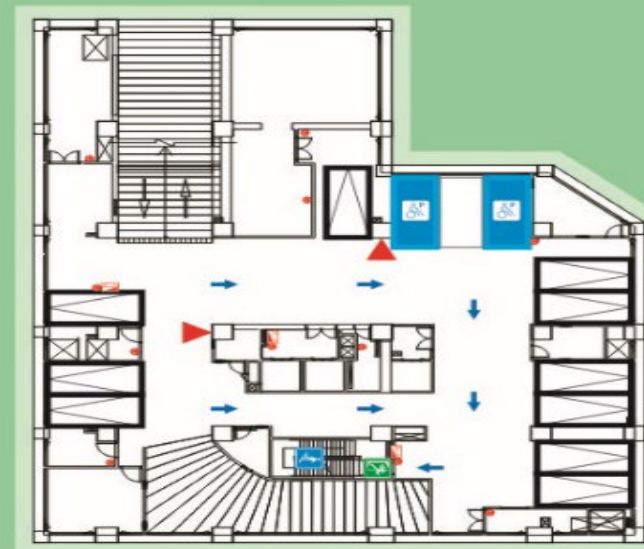
- 目前位置
You are here
- 逃生方向
Evacuation direction
- 滅火器
Fire extinguisher
- 消防栓
Hydrant
- 緊急出口
Emergency exit
- 樓梯
Stairs

平面配置圖

地下一樓

B1F 緊急疏散逃生圖

Evacuation Plan



- 目前位置
You are here
- 逃生方向
Evacuation direction
- 滅火器
Fire extinguisher
- 消防栓
Hydrant
- 緊急出口
Emergency exit
- 樓梯
Stairs

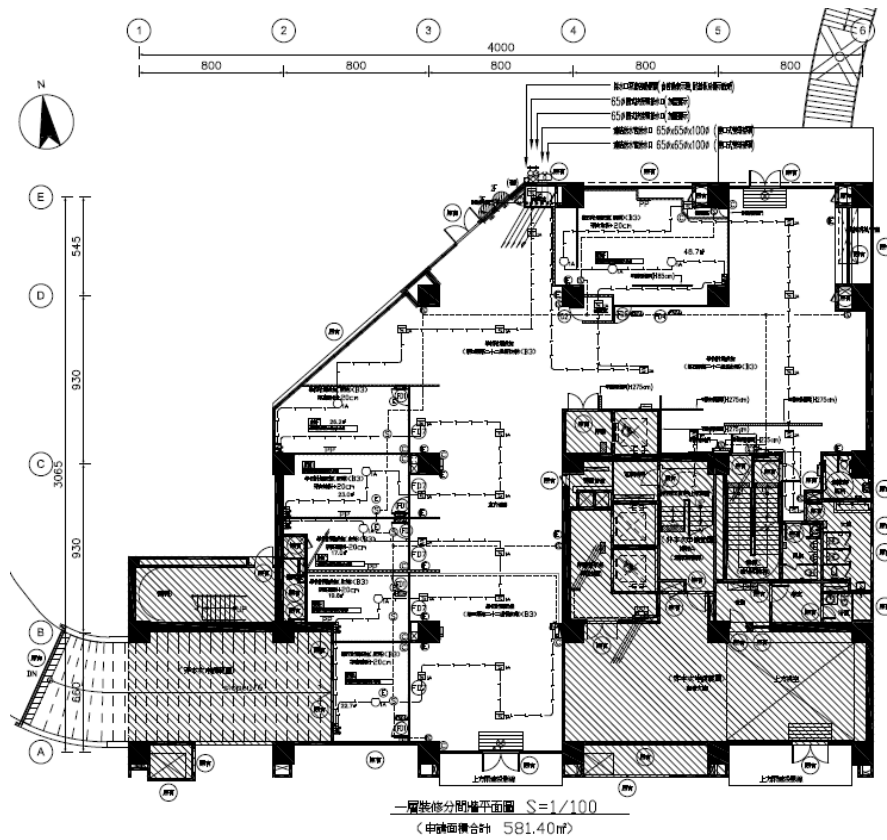
建築物名稱

爾雅樓

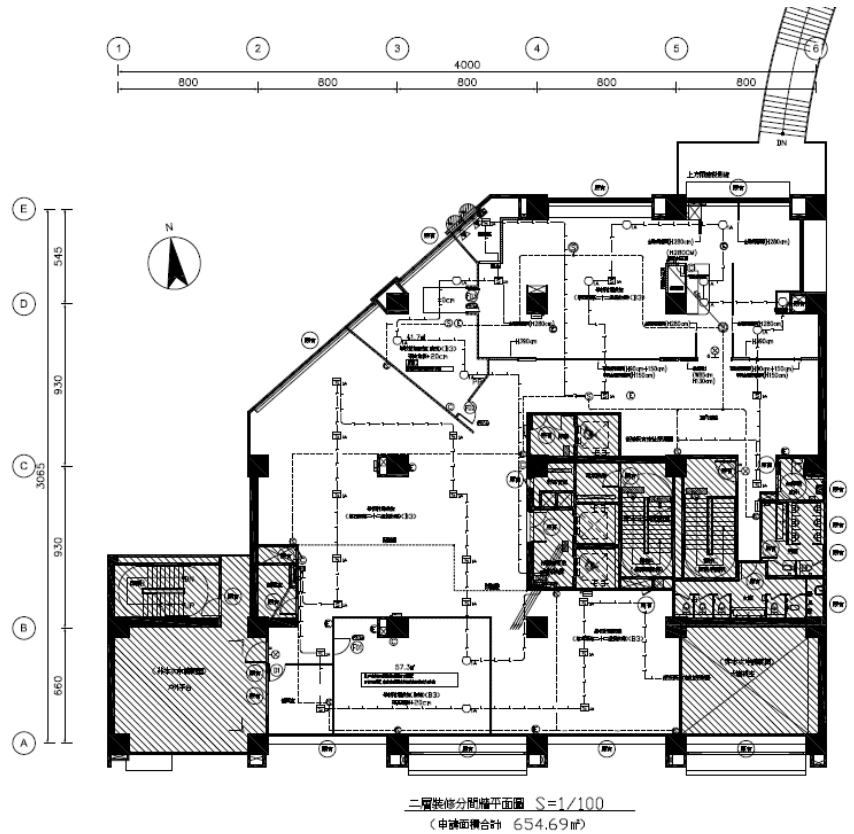
總棟數－編號

20-14

一樓



二樓



建築物名稱

爾雅樓

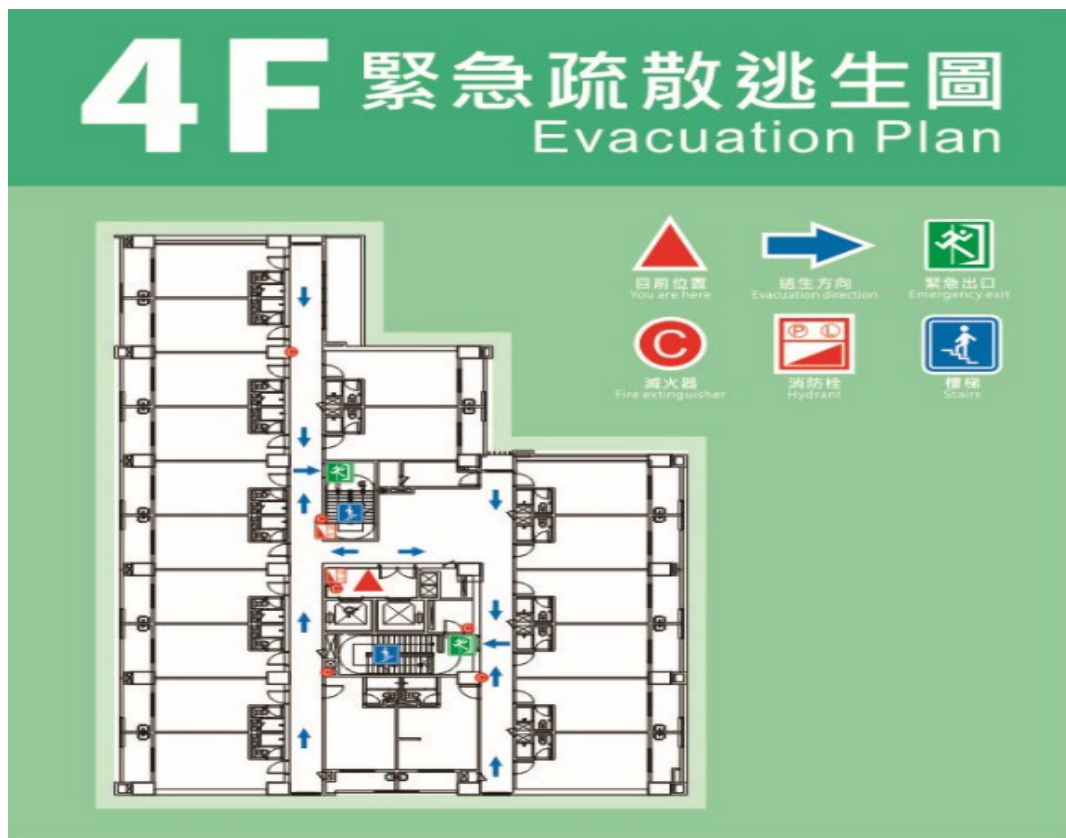
總棟數 - 編號

20-14

三樓



四樓



五樓



六樓



七樓



八樓



建築物名稱

爾雅樓

總棟數 - 編號

20-14

九樓



十樓



建築物名稱

爾雅樓

總棟數 - 編號

20-14

十一樓



十二樓



建築物名稱

爾雅樓



總棟數－編號

20-14

十三樓



建築物名稱		文教大樓		總棟數－編號		20－15	
基本資料	填表日期	114年1月6日		填表人	沈里通		
	避難場所	<input checked="" type="checkbox"/> 否 <input type="checkbox"/> 是，類別：_____		建造年代	民國52年		
	建築設計圖	<input type="checkbox"/> 無 <input checked="" type="checkbox"/> 有，放置地點：F908		地面樓層數	5樓		
	增建	<input checked="" type="checkbox"/> 無 <input type="checkbox"/> 有，增建項目：_____		地下樓層數	0樓		
	安全檢查表	<input type="checkbox"/> 無 <input checked="" type="checkbox"/> 有，檢核日期：113年4月9日					
	補強工程	<input type="checkbox"/> 無 <input checked="" type="checkbox"/> 有，補強日期：96年11月02日（驗收合格日）					
	構造形式	<input type="checkbox"/> 磚構造 <input type="checkbox"/> 木構造 <input type="checkbox"/> 鋼構造（SC） <input checked="" type="checkbox"/> 鋼筋混凝土構造（RC） <input type="checkbox"/> 鋼骨鋼筋混凝土構造（SRC） <input type="checkbox"/> 其他：_____					
	平時用途 （可複選）	<input checked="" type="checkbox"/> 教室 <input checked="" type="checkbox"/> 辦公室 <input checked="" type="checkbox"/> 會議室 <input type="checkbox"/> 健康中心 <input type="checkbox"/> 盥洗室（含廁所） <input type="checkbox"/> 寢室 <input type="checkbox"/> 觀察室 <input type="checkbox"/> 圖書室 <input type="checkbox"/> 活動中心 <input type="checkbox"/> 教保準備室 <input type="checkbox"/> 廚房 <input type="checkbox"/> 配膳室 <input type="checkbox"/> 檔案室 <input type="checkbox"/> 演藝廳 <input type="checkbox"/> 生態教學園區 <input type="checkbox"/> 餐廳 <input type="checkbox"/> 水療室 <input type="checkbox"/> 游泳池 <input type="checkbox"/> 練琴室 <input type="checkbox"/> 專業資源中心 <input type="checkbox"/> 牙科 <input type="checkbox"/> 室內活動室 <input type="checkbox"/> 室內遊戲空間 <input type="checkbox"/> 室內儲藏空間 <input checked="" type="checkbox"/> 機房 <input type="checkbox"/> 資源回收區 <input type="checkbox"/> 室外活動空間 <input type="checkbox"/> 室外儲藏空間 <input type="checkbox"/> 實習工場，類別：_____					
	避難設施 或設備 （可複選）	<input type="checkbox"/> 救援平臺（____個） <input type="checkbox"/> 救助袋（____個） <input type="checkbox"/> 緩降機（____具） <input type="checkbox"/> 避難滑梯（____座） <input type="checkbox"/> 免電力自走式避難梯（____座） <input type="checkbox"/> 無障礙斜坡道（____座） <input type="checkbox"/> 其他：_____					
	空間總數	38間	一般廁所	22間	樓梯總數	2座	
容納人數	1500人	無障礙廁所	1間	電梯總數	1座		
現況調查	梁柱裂縫 或滲水	<input checked="" type="checkbox"/> 無 <input type="checkbox"/> 有	沉陷或傾斜	<input checked="" type="checkbox"/> 無 <input type="checkbox"/> 有			
	梁柱鋼筋 裸露鏽蝕	<input checked="" type="checkbox"/> 無 <input type="checkbox"/> 有	走廊柱/牆位	<input checked="" type="checkbox"/> 走廊外側無柱 <input type="checkbox"/> 走廊外側有柱 <input checked="" type="checkbox"/> 走廊外側無牆 <input type="checkbox"/> 走廊外側有牆			
	與鄰棟間距 （公分）	<input checked="" type="checkbox"/> 小於7公分乘上樓層數 <input type="checkbox"/> 大於等於7公分乘上樓層數；或間距大於50公分以上					

建築物名稱	文教大樓	總棟數－編號	20－15
備	註	建築物頂樓有防水隔熱（鋼構建築）	
照片	正面		
	側面		

建築物名稱

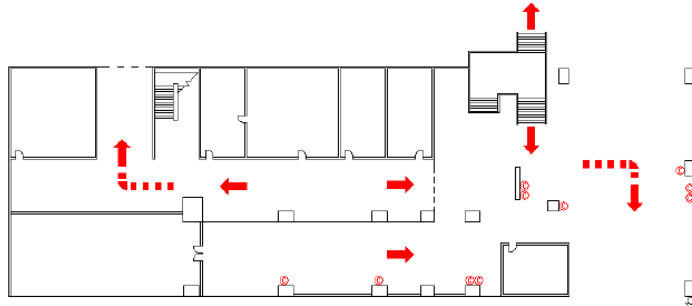
文教大樓

總棟數 - 編號

20-15

一樓

1F 避難逃生路線圖 EVACUATION MAP



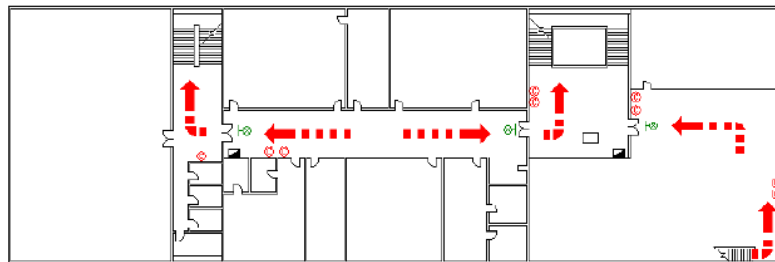
國立臺北護理健康大學城區部文教大樓一樓

火警總機
 消防栓
 滅火器
 出口標示燈
 避難方向指示燈
 緊急照明燈
 避難路線

平面配置圖

二樓

2F 避難逃生路線圖 EVACUATION MAP

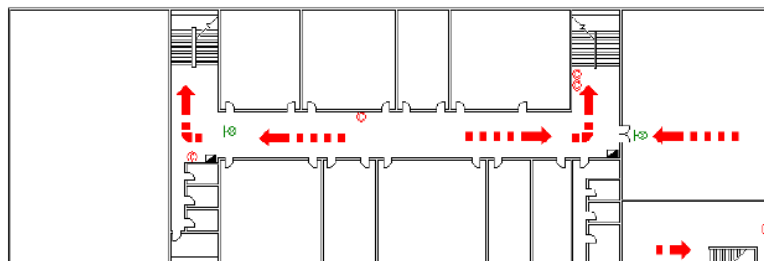


國立臺北護理健康大學城區部文教大樓二樓

火警總機
 消防栓
 滅火器
 出口標示燈
 避難方向指示燈
 緊急照明燈
 避難路線

三樓

3F 避難逃生路線圖 EVACUATION MAP



國立臺北護理健康大學城區部文教大樓三樓

火警總機
 消防栓
 滅火器
 出口標示燈
 避難方向指示燈
 緊急照明燈
 避難路線

建築物名稱		供應大樓		總棟數－編號		20-16	
基本資料	填表日期	114年1月6日		填表人		沈里通	
	避難場所	<input type="checkbox"/> 否 <input checked="" type="checkbox"/> 是，類別：防空地下室		建造年代		民國51年	
	建築設計圖	<input type="checkbox"/> 無 <input checked="" type="checkbox"/> 有，放置地點：F908		地面樓層數		2樓	
	增建	<input checked="" type="checkbox"/> 無 <input type="checkbox"/> 有，增建項目：_____		地下樓層數		1樓	
	安全檢查表	<input type="checkbox"/> 無 <input checked="" type="checkbox"/> 有，檢核日期：113年4月9日					
	補強工程	<input checked="" type="checkbox"/> 無 <input type="checkbox"/> 有，補強日期：____年____月____日（驗收合格日）					
	構造形式	<input type="checkbox"/> 磚構造 <input type="checkbox"/> 木構造 <input type="checkbox"/> 鋼構造（SC） <input checked="" type="checkbox"/> 鋼筋混凝土構造（RC） <input type="checkbox"/> 鋼骨鋼筋混凝土構造（SRC） <input type="checkbox"/> 其他：_____					
	平時用途 （可複選）	<input checked="" type="checkbox"/> 教室 <input checked="" type="checkbox"/> 辦公室 <input type="checkbox"/> 會議室 <input type="checkbox"/> 健康中心 <input type="checkbox"/> 盥洗室（含廁所） <input type="checkbox"/> 寢室 <input type="checkbox"/> 觀察室 <input type="checkbox"/> 圖書室 <input type="checkbox"/> 活動中心 <input type="checkbox"/> 教保準備室 <input checked="" type="checkbox"/> 廚房 <input checked="" type="checkbox"/> 配膳室 <input checked="" type="checkbox"/> 檔案室 <input type="checkbox"/> 演藝廳 <input type="checkbox"/> 生態教學園區 <input type="checkbox"/> 餐廳 <input type="checkbox"/> 水療室 <input type="checkbox"/> 游泳池 <input type="checkbox"/> 練琴室 <input type="checkbox"/> 專業資源中心 <input type="checkbox"/> 牙科 <input type="checkbox"/> 室內活動室 <input type="checkbox"/> 室內遊戲空間 <input type="checkbox"/> 室內儲藏空間 <input type="checkbox"/> 機房 <input type="checkbox"/> 資源回收區 <input type="checkbox"/> 室外活動空間 <input type="checkbox"/> 室外儲藏空間 <input type="checkbox"/> 實習工場，類別：_____					
	避難設施 或設備 （可複選）	<input type="checkbox"/> 救援平臺（____個） <input type="checkbox"/> 救助袋（____個） <input type="checkbox"/> 緩降機（____具） <input type="checkbox"/> 避難滑梯（____座） <input type="checkbox"/> 免電力自走式避難梯（____座） <input type="checkbox"/> 無障礙斜坡道（____座） <input type="checkbox"/> 其他：_____					
	空間總數	12間	一般廁所	3間	樓梯總數	1座	
容納人數	200人	無障礙廁所	0間	電梯總數	0座		
現況調查	梁柱裂縫 或滲水	<input checked="" type="checkbox"/> 無 <input type="checkbox"/> 有	沉陷或傾斜	<input checked="" type="checkbox"/> 無 <input type="checkbox"/> 有			
	梁柱鋼筋 裸露鏽蝕	<input checked="" type="checkbox"/> 無 <input type="checkbox"/> 有	走廊柱/牆位	<input type="checkbox"/> 走廊外側無柱 <input checked="" type="checkbox"/> 走廊外側有柱 <input checked="" type="checkbox"/> 走廊外側無牆 <input type="checkbox"/> 走廊外側有牆			
	與鄰棟間距 （公分）	<input type="checkbox"/> 小於7公分乘上樓層數 <input checked="" type="checkbox"/> 大於等於7公分乘上樓層數；或間距大於50公分以上					

建築物名稱	供應大樓	總棟數－編號	20－16
備	註	建築物頂樓有防水隔熱（鋼構建築）	
照片	正面		
	側面		

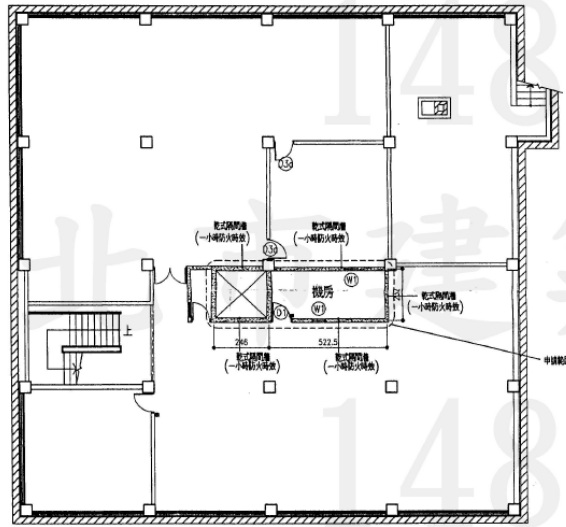
建築物名稱

供應大樓

總棟數 - 編號

20-16

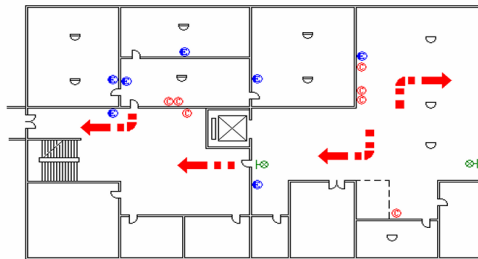
地下一樓



1F 避難逃生路線圖 EVACUATION MAP

平面配置圖

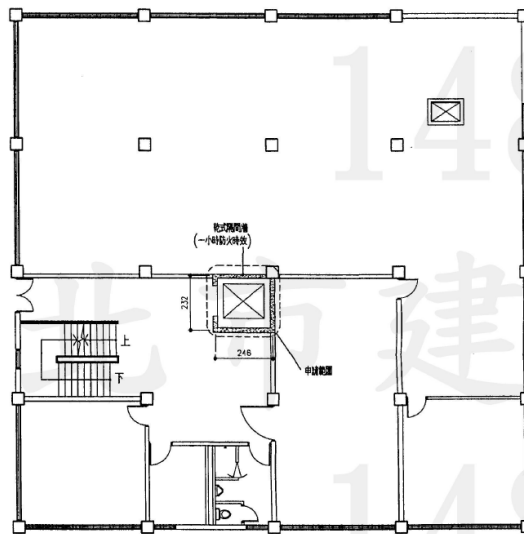
一樓





國立臺北護理健康大學城區部供應室一樓

火警總機
 滅火器
 出口標示燈
 避難方向指示燈
 避難路線

二樓



建築物名稱		學生宿舍(紅樓)		總棟數－編號		20-17	
基本資料	填表日期	114年1月6日		填表人		沈里通	
	避難場所	<input checked="" type="checkbox"/> 否 <input type="checkbox"/> 是，類別：_____		建造年代		民國51年	
	建築設計圖	<input type="checkbox"/> 無 <input checked="" type="checkbox"/> 有，放置地點：F908		地面樓層數		4樓	
	增建	<input checked="" type="checkbox"/> 無 <input type="checkbox"/> 有，增建項目：_____		地下樓層數		0樓	
	安全檢查表	<input type="checkbox"/> 無 <input checked="" type="checkbox"/> 有，檢核日期：113年4月9日					
	補強工程	<input checked="" type="checkbox"/> 無 <input type="checkbox"/> 有，補強日期：____年____月____日（驗收合格日）					
	構造形式	<input type="checkbox"/> 磚構造 <input type="checkbox"/> 木構造 <input type="checkbox"/> 鋼構造（SC） <input checked="" type="checkbox"/> 鋼筋混凝土構造（RC） <input type="checkbox"/> 鋼骨鋼筋混凝土構造（SRC） <input type="checkbox"/> 其他：_____					
	平時用途 （可複選）	<input checked="" type="checkbox"/> 教室 <input checked="" type="checkbox"/> 辦公室 <input type="checkbox"/> 會議室 <input type="checkbox"/> 健康中心 <input checked="" type="checkbox"/> 盥洗室（含廁所） <input checked="" type="checkbox"/> 寢室 <input type="checkbox"/> 觀察室 <input type="checkbox"/> 圖書室 <input type="checkbox"/> 活動中心 <input type="checkbox"/> 教保準備室 <input type="checkbox"/> 廚房 <input type="checkbox"/> 配膳室 <input type="checkbox"/> 檔案室 <input type="checkbox"/> 演藝廳 <input type="checkbox"/> 生態教學園區 <input type="checkbox"/> 餐廳 <input type="checkbox"/> 水療室 <input type="checkbox"/> 游泳池 <input type="checkbox"/> 練琴室 <input type="checkbox"/> 專業資源中心 <input type="checkbox"/> 牙科 <input type="checkbox"/> 室內活動室 <input type="checkbox"/> 室內遊戲空間 <input type="checkbox"/> 室內儲藏空間 <input type="checkbox"/> 機房 <input type="checkbox"/> 資源回收區 <input type="checkbox"/> 室外活動空間 <input type="checkbox"/> 室外儲藏空間 <input type="checkbox"/> 實習工場，類別：_____					
	避難設施 或設備 （可複選）	<input type="checkbox"/> 救援平臺（____個） <input type="checkbox"/> 救助袋（____個） <input type="checkbox"/> 緩降機（____具） <input type="checkbox"/> 避難滑梯（____座） <input type="checkbox"/> 免電力自走式避難梯（____座） <input type="checkbox"/> 無障礙斜坡道（____座） <input type="checkbox"/> 其他：_____					
	空間總數	120間	一般廁所	26間	樓梯總數	2座	
容納人數	600人	無障礙廁所	1間	電梯總數	0座		
現況調查	梁柱裂縫 或滲水	<input checked="" type="checkbox"/> 無 <input type="checkbox"/> 有	沉陷或傾斜	<input checked="" type="checkbox"/> 無 <input type="checkbox"/> 有			
	梁柱鋼筋 裸露鏽蝕	<input checked="" type="checkbox"/> 無 <input type="checkbox"/> 有	走廊柱/牆位	<input type="checkbox"/> 走廊外側無柱 <input checked="" type="checkbox"/> 走廊外側有柱 <input checked="" type="checkbox"/> 走廊外側無牆 <input type="checkbox"/> 走廊外側有牆			
	與鄰棟間距 （公分）	<input checked="" type="checkbox"/> 小於7公分乘上樓層數 <input type="checkbox"/> 大於等於7公分乘上樓層數；或間距大於50公分以上					

建築物名稱	學生宿舍(紅樓)	總棟數－編號	20－17
備	註	建築物頂樓有防水隔熱(鋼構建築)	
照片	正面		
	側面		

建築物名稱

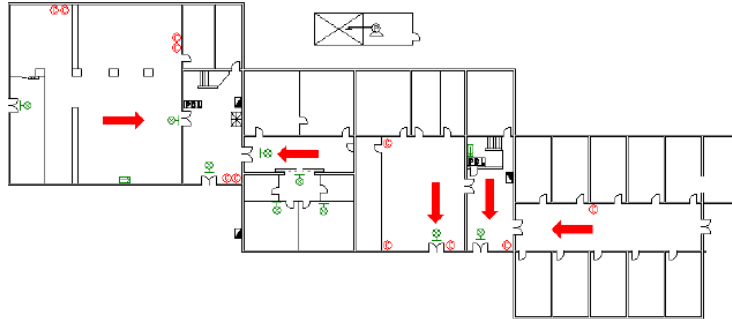
學生宿舍(紅樓)

總棟數 - 編號

20-17

一樓

1F 避難逃生路線圖 EVACUATION MAP



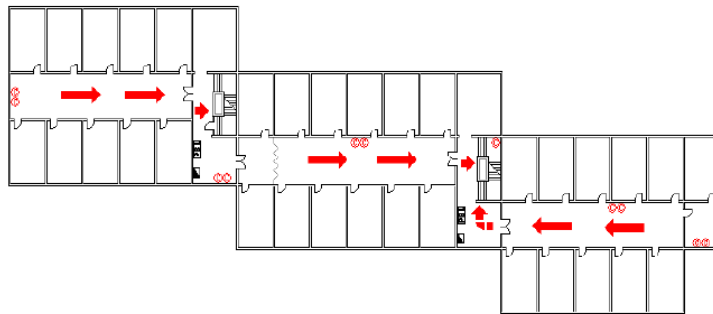
國立臺北護理健康大學城區部紅樓一樓

火警總機
 消防栓
 滅火器
 出口標示燈
 避難方向指示燈
 避難路線

平面配置圖

二樓

2F 避難逃生路線圖 EVACUATION MAP

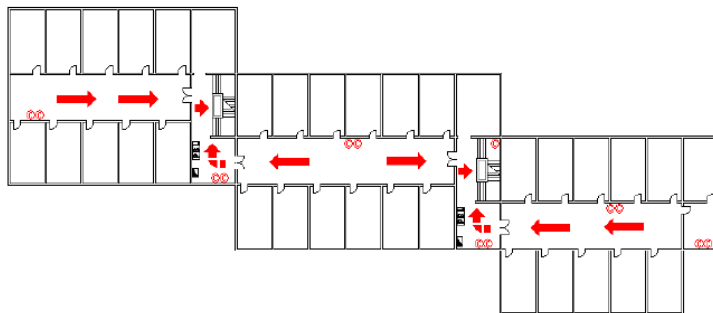


國立臺北護理健康大學城區部紅樓二樓

火警總機
 消防栓
 滅火器
 出口標示燈
 避難方向指示燈
 避難路線

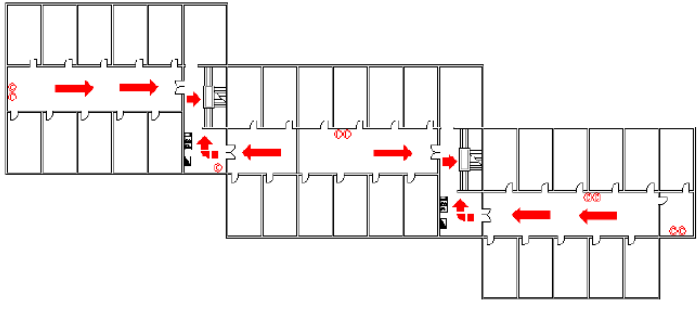
三樓

3F 避難逃生路線圖 EVACUATION MAP





國立臺北護理健康大學城區部紅樓三樓

火警總機
 消防栓
 滅火器
 出口標示燈
 避難方向指示燈
 避難路線

建築物名稱	學生宿舍(紅樓)	總棟數 - 編號	20-17
四樓	<p style="text-align: center;">4F 避難逃生路線圖 <i>EVACUATION MAP</i></p>  <p style="text-align: center;">國立臺北護理健康大學城區部紅樓四樓</p> <p style="text-align: center;"> 火警總機 消防栓 滅火器 出口標示燈 避難方向指示燈 避難路線 </p>		

建築物名稱		職務宿舍		總棟數－編號		20－18	
基本資料	填表日期	114年1月6日		填表人	沈里通		
	避難場所	<input checked="" type="checkbox"/> 否 <input type="checkbox"/> 是，類別：_____		建造年代	民國58年		
	建築設計圖	<input type="checkbox"/> 無 <input checked="" type="checkbox"/> 有，放置地點：F908		地面樓層數	9樓		
	增建	<input checked="" type="checkbox"/> 無 <input type="checkbox"/> 有，增建項目：_____		地下樓層數	1樓		
	安全檢查表	<input type="checkbox"/> 無 <input checked="" type="checkbox"/> 有，檢核日期：113年4月9日					
	補強工程	<input checked="" type="checkbox"/> 無 <input type="checkbox"/> 有，補強日期：____年____月____日（驗收合格日）					
	構造形式	<input type="checkbox"/> 磚構造 <input type="checkbox"/> 木構造 <input type="checkbox"/> 鋼構造（SC） <input checked="" type="checkbox"/> 鋼筋混凝土構造（RC） <input type="checkbox"/> 鋼骨鋼筋混凝土構造（SRC） <input type="checkbox"/> 其他：_____					
	平時用途 （可複選）	<input type="checkbox"/> 教室 <input type="checkbox"/> 辦公室 <input type="checkbox"/> 會議室 <input type="checkbox"/> 健康中心 <input checked="" type="checkbox"/> 盥洗室（含廁所） <input checked="" type="checkbox"/> 寢室 <input type="checkbox"/> 觀察室 <input type="checkbox"/> 圖書室 <input type="checkbox"/> 活動中心 <input type="checkbox"/> 教保準備室 <input checked="" type="checkbox"/> 廚房 <input type="checkbox"/> 配膳室 <input type="checkbox"/> 檔案室 <input type="checkbox"/> 演藝廳 <input type="checkbox"/> 生態教學園區 <input type="checkbox"/> 餐廳 <input type="checkbox"/> 水療室 <input type="checkbox"/> 游泳池 <input type="checkbox"/> 練琴室 <input type="checkbox"/> 專業資源中心 <input type="checkbox"/> 牙科 <input type="checkbox"/> 室內活動室 <input type="checkbox"/> 室內遊戲空間 <input type="checkbox"/> 室內儲藏空間 <input type="checkbox"/> 機房 <input type="checkbox"/> 資源回收區 <input type="checkbox"/> 室外活動空間 <input type="checkbox"/> 室外儲藏空間 <input type="checkbox"/> 實習工場，類別：_____					
	避難設施 或設備 （可複選）	<input type="checkbox"/> 救援平臺（____個） <input type="checkbox"/> 救助袋（____個） <input type="checkbox"/> 緩降機（____具） <input type="checkbox"/> 避難滑梯（____座） <input type="checkbox"/> 免電力自走式避難梯（____座） <input type="checkbox"/> 無障礙斜坡道（____座） <input type="checkbox"/> 其他：_____					
	空間總數	30間	一般廁所	30間	樓梯總數	4座	
容納人數	80人	無障礙廁所	0間	電梯總數	1座		
現況調查	梁柱裂縫 或滲水	<input checked="" type="checkbox"/> 無 <input type="checkbox"/> 有	沉陷或傾斜	<input checked="" type="checkbox"/> 無 <input type="checkbox"/> 有			
	梁柱鋼筋 裸露鏽蝕	<input type="checkbox"/> 無 <input checked="" type="checkbox"/> 有	走廊柱/牆位	<input type="checkbox"/> 走廊外側無柱 <input checked="" type="checkbox"/> 走廊外側有柱 <input checked="" type="checkbox"/> 走廊外側無牆 <input type="checkbox"/> 走廊外側有牆			
	與鄰棟間距 （公分）	<input type="checkbox"/> 小於7公分乘上樓層數 <input checked="" type="checkbox"/> 大於等於7公分乘上樓層數；或間距大於50公分以上					

建築物名稱		職務宿舍	總棟數－編號	20－18
備註				
照片	正面			
	側面			

建築物名稱

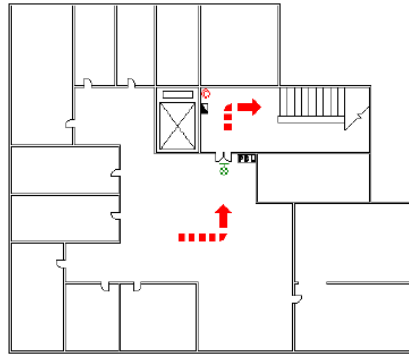
職務宿舍

總棟數－編號

20-18

地下一樓

BF 避難逃生路線圖 EVACUATION MAP



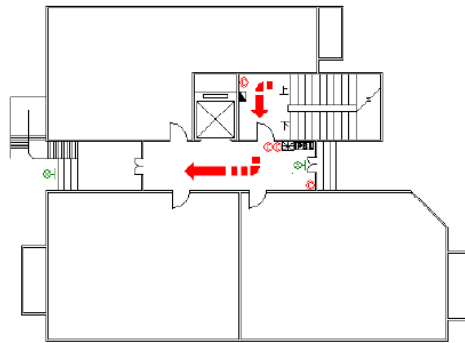
國立臺北護理健康大學城區部職員宿舍地下室

☒ 火警總機 ☐ 消防栓 🔴 滅火器 🟢 出口標示燈 🟢 避難方向指示燈 ➡ 避難路線

平面配置圖

一樓

1F 避難逃生路線圖 EVACUATION MAP

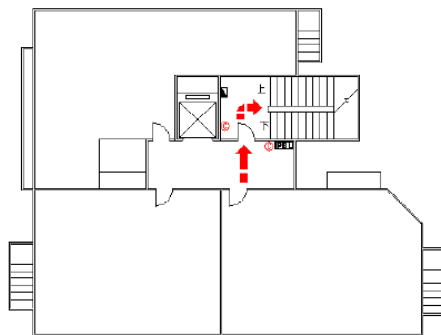


國立臺北護理健康大學城區部教職員宿舍一樓

☒ 火警總機 ☐ 消防栓 🔴 滅火器 🟢 出口標示燈 🟢 避難方向指示燈 ➡ 避難路線

二樓

2F 避難逃生路線圖 EVACUATION MAP



國立臺北護理健康大學城區部教職員宿舍二樓

☒ 火警總機 ☐ 消防栓 🔴 滅火器 🟢 出口標示燈 🟢 避難方向指示燈 ➡ 避難路線

建築物名稱

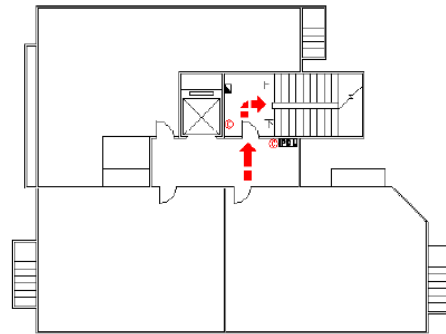
職務宿舍

總棟數－編號

20-18

三樓

3F 避難逃生路線圖 EVACUATION MAP

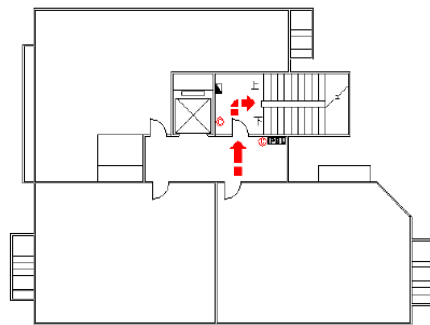


國立臺北護理健康大學城區部教職員宿舍三樓

☒ 火警總機 ☑ 消防栓 Ⓞ 滅火器 Ⓧ 出口標示燈 ➡ 避難方向指示燈 ← 避難路線

四樓

4F 避難逃生路線圖 EVACUATION MAP

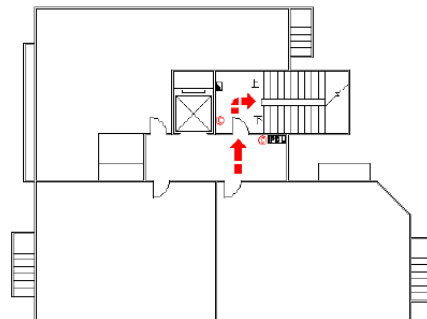


國立臺北護理健康大學城區部教職員宿舍四樓

☒ 火警總機 ☑ 消防栓 Ⓞ 滅火器 Ⓧ 出口標示燈 ➡ 避難方向指示燈 ← 避難路線

五樓

5F 避難逃生路線圖 EVACUATION MAP



國立臺北護理健康大學城區部教職員宿舍五樓

☒ 火警總機 ☑ 消防栓 Ⓞ 滅火器 Ⓧ 出口標示燈 ➡ 避難方向指示燈 ← 避難路線

建築物名稱

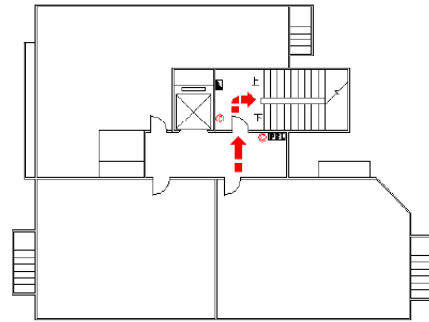
職務宿舍

總棟數－編號

20-18

六樓

6F 避難逃生路線圖 EVACUATION MAP

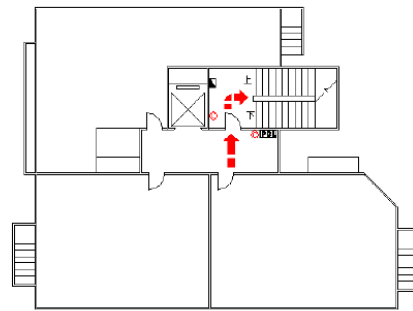


國立臺北護理健康大學城區部教職員宿舍六樓

☐ 火警總機 ☐ 消防栓 ● 滅火器 ◻ 出口標示燈 ◻ 避難方向指示燈 ← 避難路線

七樓

7F 避難逃生路線圖 EVACUATION MAP

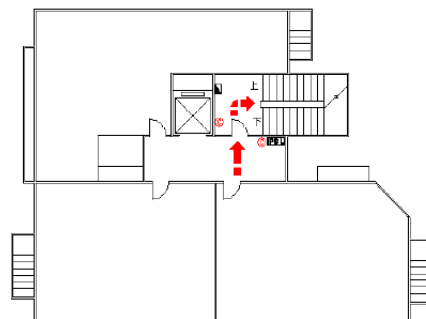


國立臺北護理健康大學城區部教職員宿舍七樓

☐ 火警總機 ☐ 消防栓 ● 滅火器 ◻ 出口標示燈 ◻ 避難方向指示燈 ← 避難路線

八樓

8F 避難逃生路線圖 EVACUATION MAP



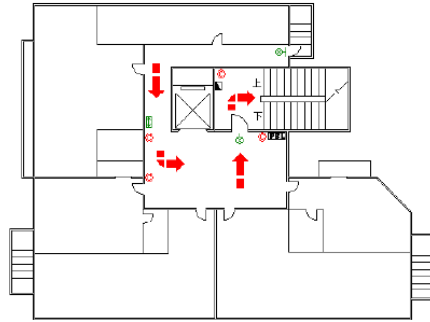
國立臺北護理健康大學城區部教職員宿舍八樓

☐ 火警總機 ☐ 消防栓 ● 滅火器 ◻ 出口標示燈 ◻ 避難方向指示燈 ← 避難路線

建築物名稱	職務宿舍	總棟數－編號	20－18
-------	------	--------	-------

九樓

9F 避難逃生路線圖 EVACUATION MAP



國立臺北護理健康大學城區部教職員宿舍九樓

火警總機
 消防栓
 滅火器
 出口標示燈
 避難方向指示燈
 避難路線

建築物名稱		長照大樓		總棟數－編號		20－19	
基本資料	填表日期	114年1月6日		填表人		沈里通	
	避難場所	<input type="checkbox"/> 否 <input checked="" type="checkbox"/> 是，類別：防空地下室		建造年代		民國67年	
	建築設計圖	<input type="checkbox"/> 無 <input checked="" type="checkbox"/> 有，放置地點：F908		地面樓層數		4樓	
	增建	<input checked="" type="checkbox"/> 無 <input type="checkbox"/> 有，增建項目：_____		地下樓層數		1樓	
	安全檢查表	<input type="checkbox"/> 無 <input checked="" type="checkbox"/> 有，檢核日期：113年4月9日					
	補強工程	<input type="checkbox"/> 無 <input checked="" type="checkbox"/> 有，補強日期：111年9月5日（驗收合格日）					
	構造形式	<input type="checkbox"/> 磚構造 <input type="checkbox"/> 木構造 <input type="checkbox"/> 鋼構造（SC） <input checked="" type="checkbox"/> 鋼筋混凝土構造（RC） <input type="checkbox"/> 鋼骨鋼筋混凝土構造（SRC） <input type="checkbox"/> 其他：_____					
	平時用途 （可複選）	<input checked="" type="checkbox"/> 教室 <input checked="" type="checkbox"/> 辦公室 <input checked="" type="checkbox"/> 會議室 <input type="checkbox"/> 健康中心 <input type="checkbox"/> 盥洗室（含廁所） <input type="checkbox"/> 寢室 <input type="checkbox"/> 觀察室 <input type="checkbox"/> 圖書室 <input type="checkbox"/> 活動中心 <input type="checkbox"/> 教保準備室 <input type="checkbox"/> 廚房 <input type="checkbox"/> 配膳室 <input type="checkbox"/> 檔案室 <input type="checkbox"/> 演藝廳 <input type="checkbox"/> 生態教學園區 <input type="checkbox"/> 餐廳 <input type="checkbox"/> 水療室 <input type="checkbox"/> 游泳池 <input type="checkbox"/> 練琴室 <input type="checkbox"/> 專業資源中心 <input type="checkbox"/> 牙科 <input type="checkbox"/> 室內活動室 <input type="checkbox"/> 室內遊戲空間 <input type="checkbox"/> 室內儲藏空間 <input type="checkbox"/> 機房 <input type="checkbox"/> 資源回收區 <input type="checkbox"/> 室外活動空間 <input type="checkbox"/> 室外儲藏空間 <input type="checkbox"/> 實習工場，類別：_____					
	避難設施 或設備 （可複選）	<input type="checkbox"/> 救援平臺（_____個） <input type="checkbox"/> 救助袋（_____個） <input type="checkbox"/> 緩降機（_____具） <input type="checkbox"/> 避難滑梯（_____座） <input type="checkbox"/> 免電力自走式避難梯（_____座） <input type="checkbox"/> 無障礙斜坡道（_____座） <input type="checkbox"/> 其他：_____					
	空間總數	10間	一般廁所	3間	樓梯總數	1座	
容納人數	100人	無障礙廁所	0間	電梯總數	0座		
現況調查	梁柱裂縫 或滲水	<input checked="" type="checkbox"/> 無 <input type="checkbox"/> 有	沉陷或傾斜	<input checked="" type="checkbox"/> 無 <input type="checkbox"/> 有			
	梁柱鋼筋 裸露鏽蝕	<input checked="" type="checkbox"/> 無 <input type="checkbox"/> 有	走廊柱/牆位	<input checked="" type="checkbox"/> 走廊外側無柱 <input type="checkbox"/> 走廊外側有柱 <input checked="" type="checkbox"/> 走廊外側無牆 <input type="checkbox"/> 走廊外側有牆			
	與鄰棟間距 （公分）	<input checked="" type="checkbox"/> 小於7公分乘上樓層數 <input type="checkbox"/> 大於等於7公分乘上樓層數；或間距大於50公分以上					

建築物名稱	長照大樓	總棟數－編號	20－19
備	註	建築物頂樓有防水隔熱（鋼構建築）	
照片	正面		
	側面		

建築物名稱

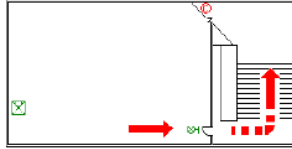
長照大樓

總棟數－編號

20－19

地下一樓

BF 避難逃生路線圖 EVACUATION MAP



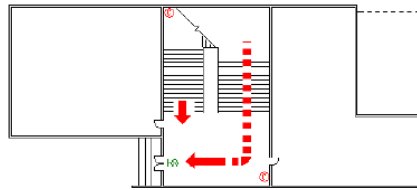
國立臺北護理健康大學城區部長照所地下室

火警總機
 消防栓
 滅火器
 出口標示燈
 避難方向指示燈
 避難路線

平面配置圖

一樓

1F 避難逃生路線圖 EVACUATION MAP

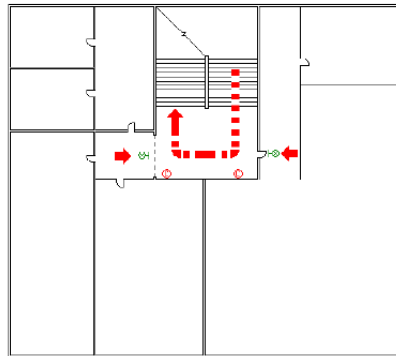


國立臺北護理健康大學城區部長照所一樓

火警總機
 消防栓
 滅火器
 出口標示燈
 避難方向指示燈
 避難路線

二樓

2F 避難逃生路線圖 EVACUATION MAP



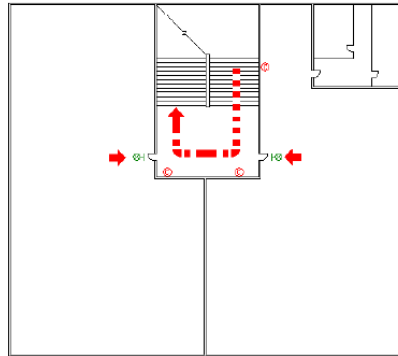
國立臺北護理健康大學城區部長照所二樓

火警總機
 消防栓
 滅火器
 出口標示燈
 避難方向指示燈
 避難路線

建築物名稱	長照大樓	總棟數－編號	20－19
-------	------	--------	-------

三樓

3F 避難逃生路線圖 EVACUATION MAP

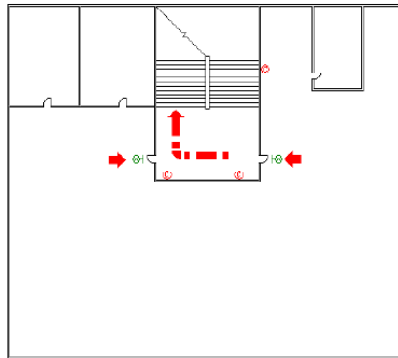


國立臺北護理健康大學城區部長照所三樓

- 火警總機
- 消防栓
- 滅火器
- 出口標示燈
- 避難方向指示燈
- 避難路線

四樓



4F 避難逃生路線圖 EVACUATION MAP



國立臺北護理健康大學城區部長照所四樓

- 火警總機
- 消防栓
- 滅火器
- 出口標示燈
- 避難方向指示燈
- 避難路線

建築物名稱		五層醫療大樓		總棟數－編號		20－20	
基本資料	填表日期	114年1月6日		填表人	沈里通		
	避難場所	<input checked="" type="checkbox"/> 否 <input type="checkbox"/> 是，類別：_____		建造年代	民國54年		
	建築設計圖	<input type="checkbox"/> 無 <input checked="" type="checkbox"/> 有，放置地點：F908		地面樓層數	5樓		
	增建	<input checked="" type="checkbox"/> 無 <input type="checkbox"/> 有，增建項目：_____		地下樓層數	0樓		
	安全檢查表	<input type="checkbox"/> 無 <input checked="" type="checkbox"/> 有，檢核日期：113年4月9日					
	補強工程	<input type="checkbox"/> 無 <input checked="" type="checkbox"/> 有，補強日期：106年7月20日（驗收合格日）					
	構造形式	<input type="checkbox"/> 磚構造 <input type="checkbox"/> 木構造 <input type="checkbox"/> 鋼構造（SC） <input checked="" type="checkbox"/> 鋼筋混凝土構造（RC） <input type="checkbox"/> 鋼骨鋼筋混凝土構造（SRC） <input type="checkbox"/> 其他：_____					
	平時用途 （可複選）	<input checked="" type="checkbox"/> 教室 <input checked="" type="checkbox"/> 辦公室 <input checked="" type="checkbox"/> 會議室 <input type="checkbox"/> 健康中心 <input checked="" type="checkbox"/> 盥洗室（含廁所） <input checked="" type="checkbox"/> 寢室 <input type="checkbox"/> 觀察室 <input type="checkbox"/> 圖書室 <input type="checkbox"/> 活動中心 <input type="checkbox"/> 教保準備室 <input type="checkbox"/> 廚房 <input type="checkbox"/> 配膳室 <input type="checkbox"/> 檔案室 <input type="checkbox"/> 演藝廳 <input type="checkbox"/> 生態教學園區 <input type="checkbox"/> 餐廳 <input type="checkbox"/> 水療室 <input type="checkbox"/> 游泳池 <input type="checkbox"/> 練琴室 <input type="checkbox"/> 專業資源中心 <input type="checkbox"/> 牙科 <input type="checkbox"/> 室內活動室 <input type="checkbox"/> 室內遊戲空間 <input type="checkbox"/> 室內儲藏空間 <input type="checkbox"/> 機房 <input type="checkbox"/> 資源回收區 <input type="checkbox"/> 室外活動空間 <input type="checkbox"/> 室外儲藏空間 <input type="checkbox"/> 實習工場，類別：_____					
	避難設施或設備 （可複選）	<input type="checkbox"/> 救援平臺（____個） <input type="checkbox"/> 救助袋（____個） <input type="checkbox"/> 緩降機（____具） <input type="checkbox"/> 避難滑梯（____座） <input type="checkbox"/> 免電力自走式避難梯（____座） <input type="checkbox"/> 無障礙斜坡道（____座） <input type="checkbox"/> 其他：_____					
	空間總數	40間	一般廁所	31間	樓梯總數	1座	
容納人數	500人	無障礙廁所	1間	電梯總數	1座		
現況調查	梁柱裂縫或滲水	<input checked="" type="checkbox"/> 無 <input type="checkbox"/> 有	沉陷或傾斜	<input checked="" type="checkbox"/> 無 <input type="checkbox"/> 有			
	梁柱鋼筋裸露鏽蝕	<input checked="" type="checkbox"/> 無 <input type="checkbox"/> 有	走廊柱/牆位	<input checked="" type="checkbox"/> 走廊外側無柱 <input type="checkbox"/> 走廊外側有柱 <input checked="" type="checkbox"/> 走廊外側無牆 <input type="checkbox"/> 走廊外側有牆			
	與鄰棟間距 （公分）	<input checked="" type="checkbox"/> 小於7公分乘上樓層數 <input type="checkbox"/> 大於等於7公分乘上樓層數；或間距大於50公分以上					

建築物名稱	五層醫療大樓	總棟數－編號	20－20
備	註	建築物頂樓有防水隔熱（鋼構建築）	
照片	正面		
	側面		

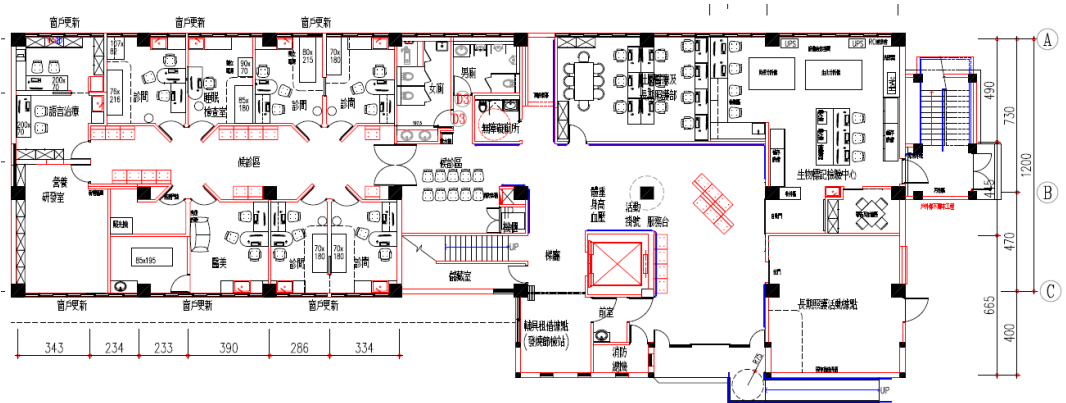
建築物名稱

五層醫療大樓

總棟數 - 編號

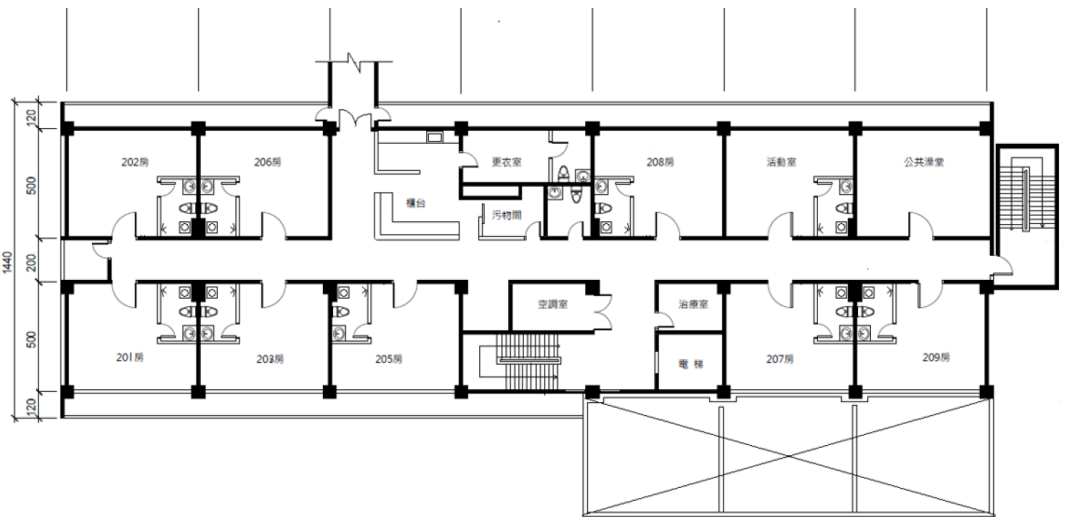
20-20

一樓

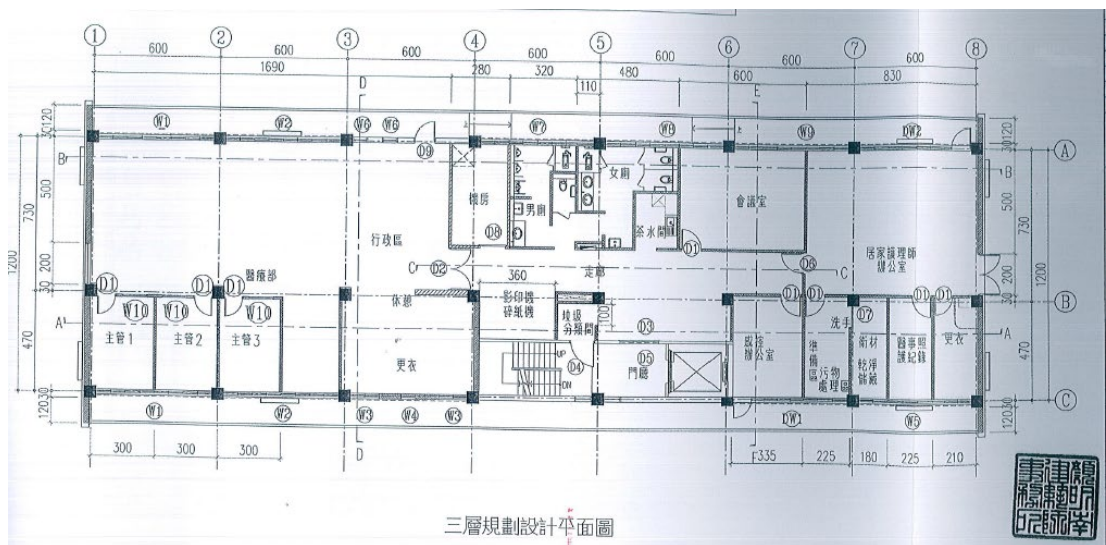


平面配置圖

二樓



三樓



三層規劃設計平面圖



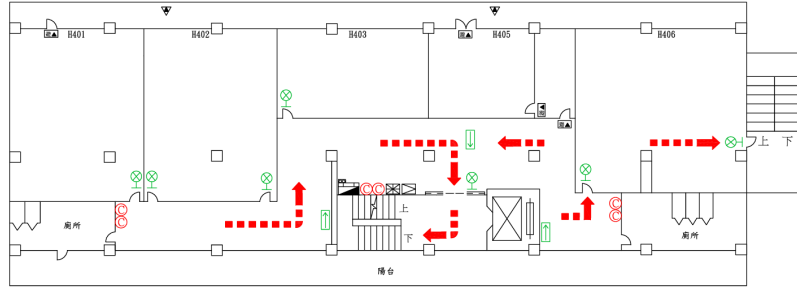
建築物名稱

五層醫療大樓

總棟數－編號

20-20

4F 避難逃生路線圖 EVACUATION MAP



國立臺北護理健康大學城區部長照實務中心教室

⊕ 出口標示燈 EXIT LIGHT
 ⇐ 避難方向指示燈 EXIT INDICATOR LIGHT
 ⊗ 滅火器 FIRE EXTINGUISHER
 → 避難路線 EXIT DIRECTION

四樓

五樓

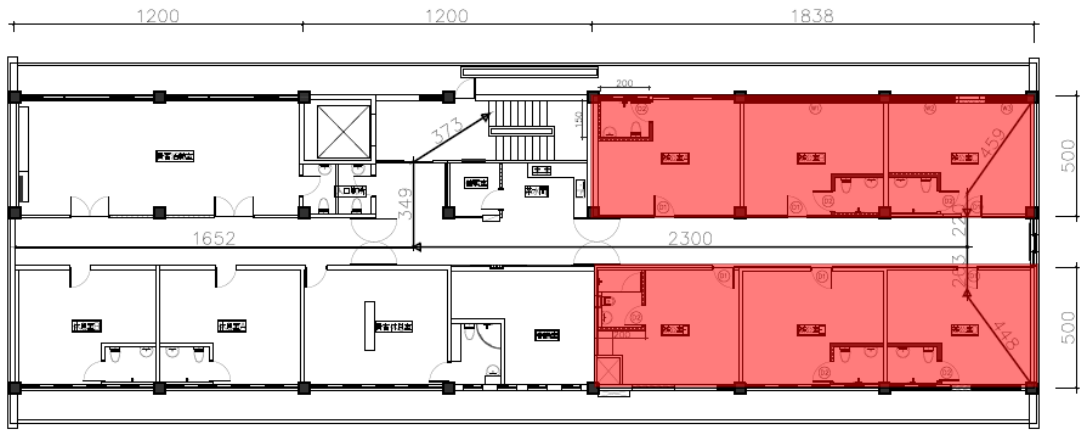


表 2.3 廚房現況資料表

廚房位置	<input checked="" type="checkbox"/> 餐廳 20-12 (位於 1 樓) <input type="checkbox"/> 獨立大樓 (地面 樓, 地下 樓)		
填表日期	114 年 1 月 6 日	填表人	沈里通
面積 (平方公尺)	1149.76	建造年代	民國 74 年
管理人	簡秋緣	分機	2564
代理人	梁娟娟	分機	2452
電力負荷	220V <u>255</u> A, 110V <u>100</u> A, 其他: _____ (填列用電量高者)		
通風設備	<input checked="" type="checkbox"/> 自然通風 <input checked="" type="checkbox"/> 窗及排風機 <input type="checkbox"/> 密閉室冷氣 <input type="checkbox"/> 吊扇 <input type="checkbox"/> 其他: _____		
採光照明	<input checked="" type="checkbox"/> 窗自然光 <input type="checkbox"/> 日光燈 <input checked="" type="checkbox"/> LED 燈 <input checked="" type="checkbox"/> 省電燈管 <input type="checkbox"/> T5 燈管 <input type="checkbox"/> 其他: _____		
消防系統	<input checked="" type="checkbox"/> 滅火器: 乾粉滅火器, 3 個 (型式、數量) <input checked="" type="checkbox"/> 火警自動警報系統 <input type="checkbox"/> 手動警報系統 <input type="checkbox"/> 其他: _____		
是否有獨立電源總開關?	<input type="checkbox"/> 否 <input checked="" type="checkbox"/> 是		
出入口是否設緊急出口標示燈?	<input type="checkbox"/> 否 <input checked="" type="checkbox"/> 是		
是否有設緊急照明燈?	<input type="checkbox"/> 否 <input checked="" type="checkbox"/> 是		
照片			
平面圖			

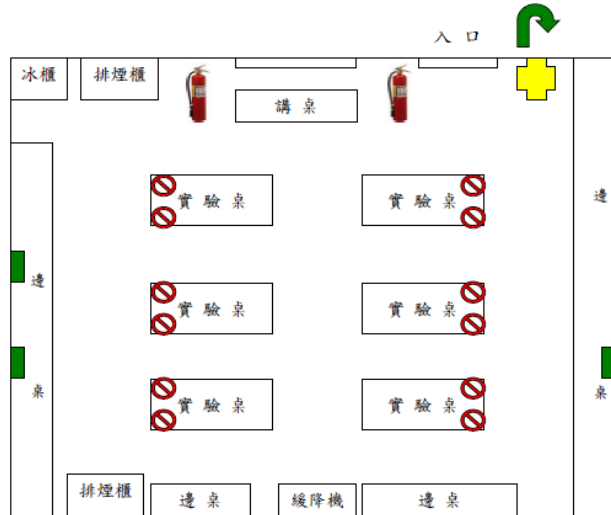
表 2.4 實驗室現況資料表






名稱	化學實驗室	總間數－編號	2－1
大樓名稱	科技大樓	樓層	2F/4F
填表日期	114年1月6日	填表人	陳惠娟
用途	學生教學用實驗室	面積(平方公尺)	189.56
管理人	曾兆鳴	分機	3513
代理人	陳明毅	分機	1332
電力負荷	220V <u>50</u> A, 110V <u>50</u> A, 其他: _____ (填列用電量高者)		
通風設備	<input checked="" type="checkbox"/> 自然通風 <input checked="" type="checkbox"/> 窗及排風機 <input type="checkbox"/> 密閉室冷氣 <input checked="" type="checkbox"/> 吊扇 <input type="checkbox"/> 其他: _____		
採光照明	<input checked="" type="checkbox"/> 窗自然光 <input checked="" type="checkbox"/> 日光燈 <input checked="" type="checkbox"/> LED燈 <input checked="" type="checkbox"/> 省電燈管 <input type="checkbox"/> T5燈管 <input type="checkbox"/> 其他: _____		
消防系統	<input checked="" type="checkbox"/> 滅火器: 乾粉滅火器, 2個(型式、數量) <input checked="" type="checkbox"/> 火警自動警報系統 <input checked="" type="checkbox"/> 手動警報系統 <input type="checkbox"/> 其他: _____		
防護具	<input checked="" type="checkbox"/> 急救箱 <input checked="" type="checkbox"/> 沖身洗眼器 <input checked="" type="checkbox"/> 個人防護具: _____		
是否使用環保署公告毒性化學物質, 並建立物質安全資料表?	<input checked="" type="checkbox"/> 否 <input type="checkbox"/> 是, 放置地點: _____		
是否產生廢液或有害廢棄物?	<input type="checkbox"/> 否 <input checked="" type="checkbox"/> 是		
廢液是否分類收集並標示內容物及危害性?	<input type="checkbox"/> 否 <input checked="" type="checkbox"/> 是 <input type="checkbox"/> 不適用		
是否具尖銳器具?	<input checked="" type="checkbox"/> 否 <input type="checkbox"/> 是		
是否有獨立電源總開關?	<input type="checkbox"/> 否 <input checked="" type="checkbox"/> 是		
出入口是否設緊急出口標示燈?	<input type="checkbox"/> 否 <input checked="" type="checkbox"/> 是		
是否有設緊急照明燈?	<input type="checkbox"/> 否 <input checked="" type="checkbox"/> 是		

名稱	化學實驗室	總間數 - 編號	2-1
大樓名稱	科技大樓	樓層	2F/4F

化學實驗室配置圖

化學實驗室安全衛生設施配置圖



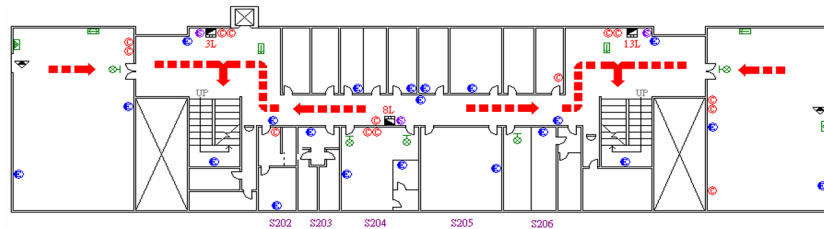
-  : 安全防護櫃
-  : 滅火毯
-  : 緊急淋浴及洗眼裝置
-  : 滅火器
-  : 抽氣罩








化學實驗室安全防護櫃

避難逃生路線圖

2F 避難逃生路線圖 EVACUATION MAP



國立臺北護理健康大學科技大樓二樓

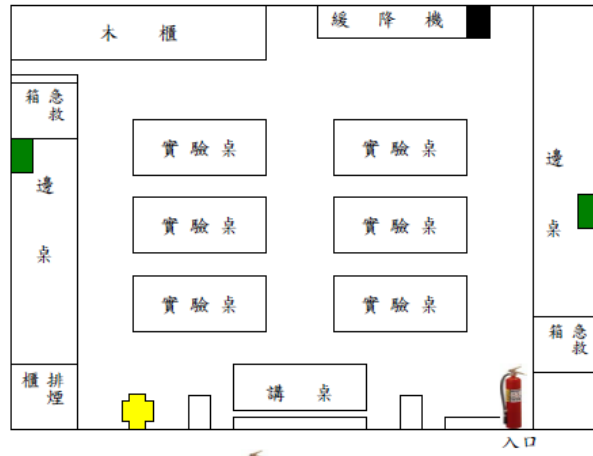
-  出口標示燈 EXIT LIGHT
-  滅火器 EXTINGUISHER
-  綜合消防栓 HYDRANT
-  避難路線 EXIT DIRECTION
-  緩降機 ESCAPE SLING

名稱	生物實驗室	總間數－編號	2-2
大樓名稱	科技大樓	樓層	2F/4F
填表日期	114年1月6日	填表人	陳惠娟
用途	學生教學用實驗室	面積(平方公尺)	188.58
管理人	林桑柔	手機	0988185869
代理人	高美媚	手機	0931156234
電力負荷	220V <u>50</u> A, 110V <u>50</u> A, 其他: _____ (填列用電量高者)		
通風設備	<input checked="" type="checkbox"/> 自然通風 <input checked="" type="checkbox"/> 窗及排風機 <input type="checkbox"/> 密閉室冷氣 <input checked="" type="checkbox"/> 吊扇 <input type="checkbox"/> 其他: _____		
採光照明	<input checked="" type="checkbox"/> 窗自然光 <input checked="" type="checkbox"/> 日光燈 <input checked="" type="checkbox"/> LED燈 <input checked="" type="checkbox"/> 省電燈管 <input type="checkbox"/> T5燈管 <input type="checkbox"/> 其他: _____		
消防系統	<input checked="" type="checkbox"/> 滅火器: 乾粉滅火器, 1個(型式、數量) <input checked="" type="checkbox"/> 火警自動警報系統 <input checked="" type="checkbox"/> 手動警報系統 <input type="checkbox"/> 其他: _____		
防護具	<input checked="" type="checkbox"/> 急救箱 <input checked="" type="checkbox"/> 沖身洗眼器 <input checked="" type="checkbox"/> 個人防護具: _____		
是否使用環保署公告毒性化學物質，並建立物質安全資料表？	<input checked="" type="checkbox"/> 否 <input type="checkbox"/> 是，放置地點: _____		
是否產生廢液或有害廢棄物？	<input type="checkbox"/> 否 <input checked="" type="checkbox"/> 是		
廢液是否分類收集並標示內容物及危害性？	<input type="checkbox"/> 否 <input checked="" type="checkbox"/> 是 <input type="checkbox"/> 不適用		
是否具尖銳器具？	<input type="checkbox"/> 否 <input checked="" type="checkbox"/> 是		
是否有獨立電源總開關？	<input type="checkbox"/> 否 <input checked="" type="checkbox"/> 是		
出入口是否設緊急出口標示燈？	<input type="checkbox"/> 否 <input checked="" type="checkbox"/> 是		
是否有設緊急照明燈？	<input type="checkbox"/> 否 <input checked="" type="checkbox"/> 是		

名稱	生物實驗室	總間數 - 編號	2-2
大樓名稱	科技大樓	樓層	2F/4F

生物實驗室配置圖

生物實驗室安全衛生設施配置圖



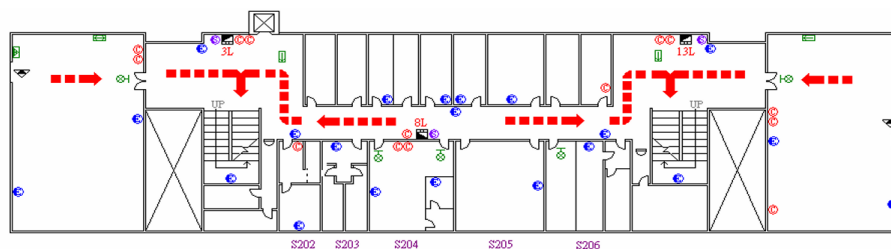
- 緊急洗眼裝置
- 滅火器
- + 安全防護櫃



生物實驗室安全防護櫃

避難逃生路線圖

2F 避難逃生路線圖

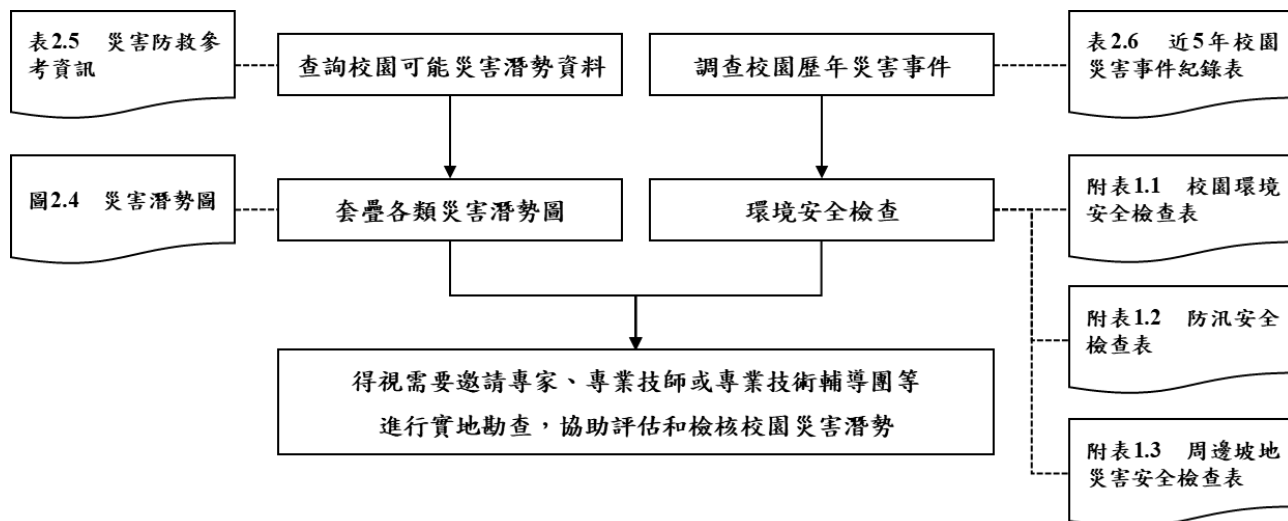


國立臺北護理健康大學科技大樓二樓

- | | | | | |
|------------------|------------------|---------------|---------------------|------------------|
| 出口標示燈 EXIT LIGHT | 滅火器 EXTINGUISHER | 綜合消防栓 HYDRANT | 避難路線 EXIT DIRECTION | 緩降機 ESCAPE SLING |
|------------------|------------------|---------------|---------------------|------------------|

2.5 校園潛在災害評估及分析

藉由校園潛在災害評估及分析流程〔圖 2.3〕，辨識學校及鄰近地區可能發生的各種潛在災害類別。



透過查詢各單位災害防救參考資訊〔表 2.5〕，運用「教育部防災教育資訊網→防災校園專區→GIS 圖臺」套疊本校位址與各類災害潛勢圖資〔圖 2.4〕，確實得出本校位於 2 類災害潛勢範圍內（地震、淹水潛勢為「低」，坡地、人為、輻射、海嘯等潛勢均為「無」）。

本校彙整近 5 年年校園災害事件如〔表 2.6〕，並進行校園環境安全檢查，得視需要邀請專家、專業技師或專業技術輔導團等實地勘查，以預先防範，減少人員傷亡和財物損失；亦可作為平時教職員工生災害防救教育訓練重點、兵棋推演議題及防災演練驗證項目，尤應於災時特別留意可能會發生的狀況。

表 2.5 災害防救參考資訊

單位	名稱	網址	說明
教育部	教育部防災教育資訊網	https://disaster.moe.edu.tw/	提供「最新消息」、「計畫簡介」、「教學資源」、「年度活動」、「特色防災校園」等內容。並作為學校推動校園防災電子歷程之平臺，於登入後在「防災校園專區」查詢災害潛勢、編撰校園災害防救計畫等。
內政部 消防署	全民防災 e 點通	https://bear.emic.gov.tw/MY/#/	提供個人化防災警示及應變資訊，隨時了解切身相關之災害資訊及防災準備知識
行政院 原子能委員會	行政院原子能委員會	https://www.aec.gov.tw/	提供「施政與法規」、「核能管制」、「輻射防護」、「緊急應變」及「防疫資訊專區」等內容。透過相關公開資訊，了解輻射防護與緊急應變。
行政院 環境保護署	空氣品質監測網	https://airtw.epa.gov.tw/	提供「空品監測」、「任務監測」、「空品預報」、「作業規範」及「空品科普」等內容。透過相關空氣品質監測資訊，了解全國空氣品質狀況。
	毒物及化學物質局	https://www.tcsb.gov.tw/	提供「食安源頭管理」、「教育宣導」、「法規專區」、「公開資訊」及「主題專區」等內容。透過相關重要數據，了解生活中被列管、合格及合法等資訊。
行政院 農業委員會 水土保持局	土石流防災資訊網	http://246.swcb.gov.tw	提供「防災監測」、「土石流資訊」、「大規模崩塌資訊」、「防災應用」、「防災成果」及「下載與服務」等內容。透過相關監測資訊，即時掌握土石流警戒資訊。
經濟部水利署	經濟部水利署防災資訊	http://fhy.wra.gov.tw/	提供「防災快訊」、「警戒資訊」、「監控資訊」、

單位	名稱	網址	說明
	服務網		「防汛整備」、及「便民服務」等內容。透過相關監測資訊，即時掌握防汛資訊。
經濟部中央地質調查所	經濟部中央地質調查所	https://www.moeacgs.gov.tw/	提供「便民服務」、「政策計畫」、「地質資訊」、「新聞/活動」、「地質法專區」及「常見問答」等內容。根據相關地質資訊，了解活動斷層、土壤液化、地質資源、山崩災害等內容。
衛生福利部疾病管制署	衛生福利部疾病管制署	http://www.cdc.gov.tw/	提供「傳染病與防疫專題」、「預防接種」及「國際旅遊與健康」等內容。根據相關統計數據，了解國內外傳染病資訊。
行政法人 國家災害防救 科技中心	行政法人 國家災害防救科技中心	https://www.ncdr.nat.gov.tw/	建置相關資訊整合平臺，提供「科技研發」、「推廣應用」、「國際交流」、「資訊服務」及「相關網站」等內容。
	災害情資網	http://eocdss.ncdr.nat.gov.tw/	可依縣市、鄉鎮市區查詢「本日情勢(即時)」、「災害潛勢地圖」、「颱風情資」、「地震情資」、「豪大雨情資」、「民生資訊」、「海象洋面」、「乾旱情勢」及「寒害情勢」等內容。
	防災易起來	https://easy2do.ncdr.nat.gov.tw/	介紹防災作法和防災經驗，依循步驟及範例，逐步備妥防災工作文件，針對特殊需求人員打造一個具減災、抗災能力的機構。
	全球災害事件簿	https://den.ncdr.nat.gov.tw/	蒐整 1958 年至迄今之天然災害事件，可依「事件(災害類型)」或「地區(國家)」查詢歷史災害紀錄，從災害中學習經驗，減少損失。
	3D 災害潛勢地圖	https://dmap.ncdr.nat.gov.tw/	可依地址或座標查詢「淹水潛勢」、「土石流、山

單位	名稱	網址	說明
			崩」、「斷層與土壤液化」、「海嘯溢淹及海岸災害」等潛勢資料，利用圖層套疊，了解所在位置之災害潛勢。
	氣候變遷災害風險調適平臺	https://dra.ncdr.nat.gov.tw/	提供「最新消息」、「災害與氣候」、「災害風險介紹」、「災害領域調適」、「風險圖展示」及「出版品」等內容。了解各種災害風險及災害成因，建立正確認知。
	民生示警公開資料平臺	https://alerts.ncdr.nat.gov.tw/	提供「查詢示警」、「資料下載」、「開發專區」及「示警應用」等內容。可查看全臺各地即時災害示警資訊。
	TCCIP 氣候變遷整合服務平臺	https://tccip.ncdr.nat.gov.tw/	提供「資料服務」、「調適百寶箱」及「知識服務」等內容。經由氣候變遷相關科學數據，進行氣候變遷風險評估，以及帶來的影響。
	天氣與氣候監測網	https://watch.ncdr.nat.gov.tw/watch_home	提供「天氣監測」、「氣象模式」、「颱洪風雨」、「氣候監測」、「災害預警」及「災害模式」等內容。
	防災社區網站	https://community.ncdr.nat.gov.tw/	提供「認識防災社區」、「推動祕笈」、「社區故事」、「推動成果」及「影音出版品」等內容。主要了解全臺各地防災社區推動成果。
	災害防救資料服務平臺	https://datahub.ncdr.nat.gov.tw/	提供「資料目錄」及「系統公告」等內容。了解相關災害資料、位置或觀測資訊。

(瀏覽日期：114 年 1 月 6 日)

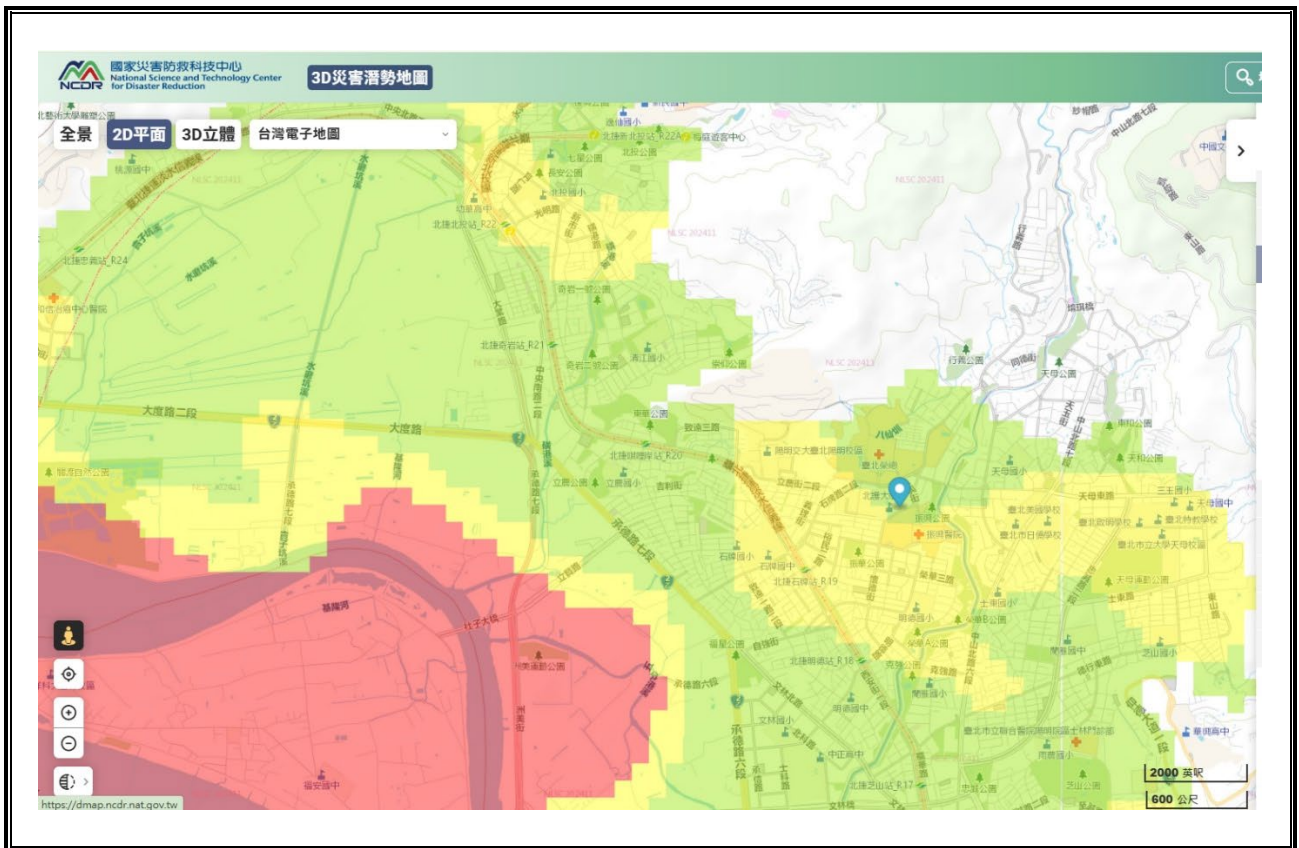


圖 2.4.1 地震災害潛勢圖
(瀏覽日期：114 年 1 月 6 日)

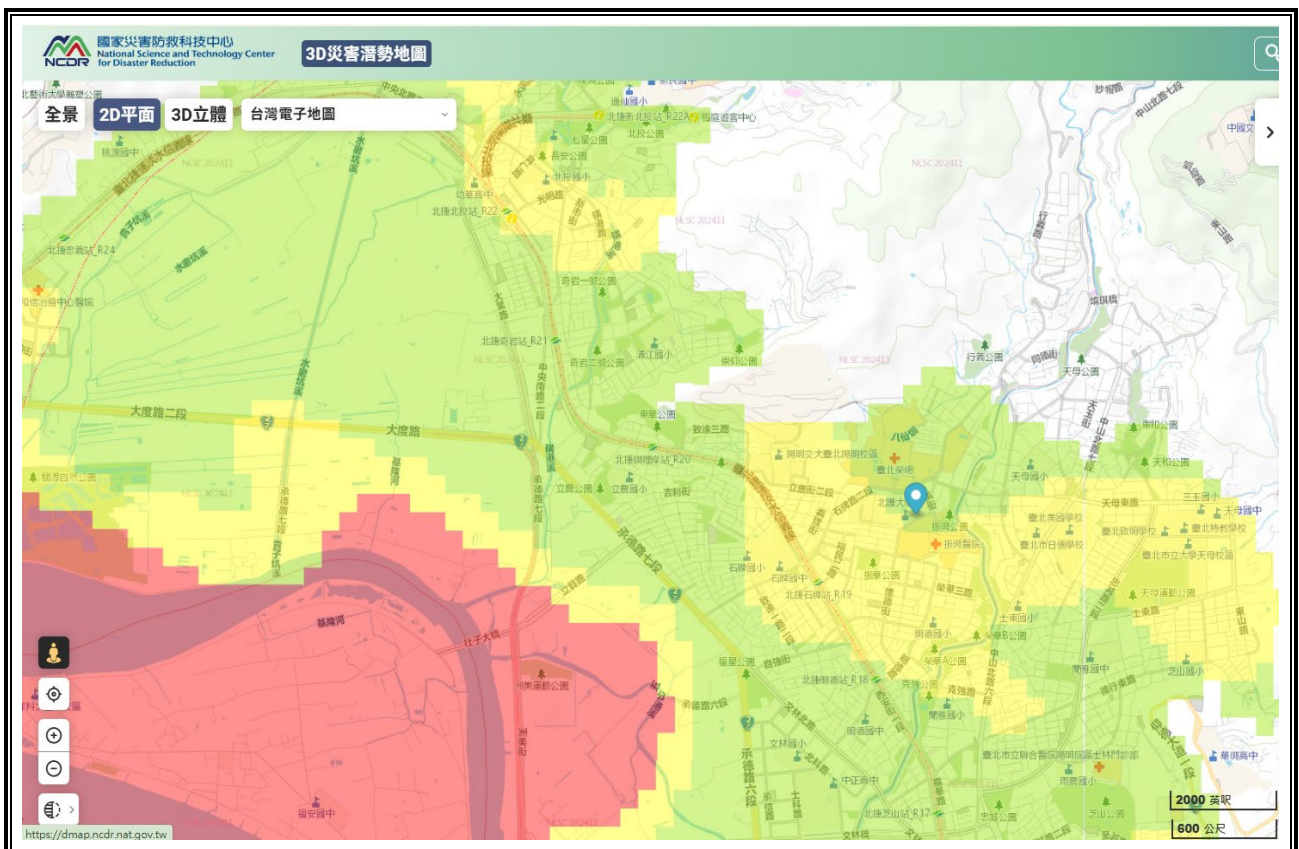


圖 2.4.2 淹水災害潛勢圖
(瀏覽日期：114 年 1 月 6 日)

表 2.6 近 5 年校園災害事件紀錄表

編號	發生時間	類型	地點	災害規模及簡述	人員傷亡	財務/設備損失	災情處理情形
1	109/08/01 03:00	學生 自殺	校外	該生為高風險個 管案，於賃居處 墜樓死亡	1 生死亡	無	依規定通報並 協助家屬
2	111/11/14 02:30	機車 交通 事故	校外	該生酒後騎車， 於淡水新民街自 摔，送醫不治	1 生死亡	無	依規定通報並 協助家屬
3	112/02/26 21:54	學生 自殺	校內	該生為高風險個 管案，於親仁樓 墜樓死亡	1 生死亡	無	依規定通報並 協助家屬
4							
5							
6							
7							
8							
9							
10							

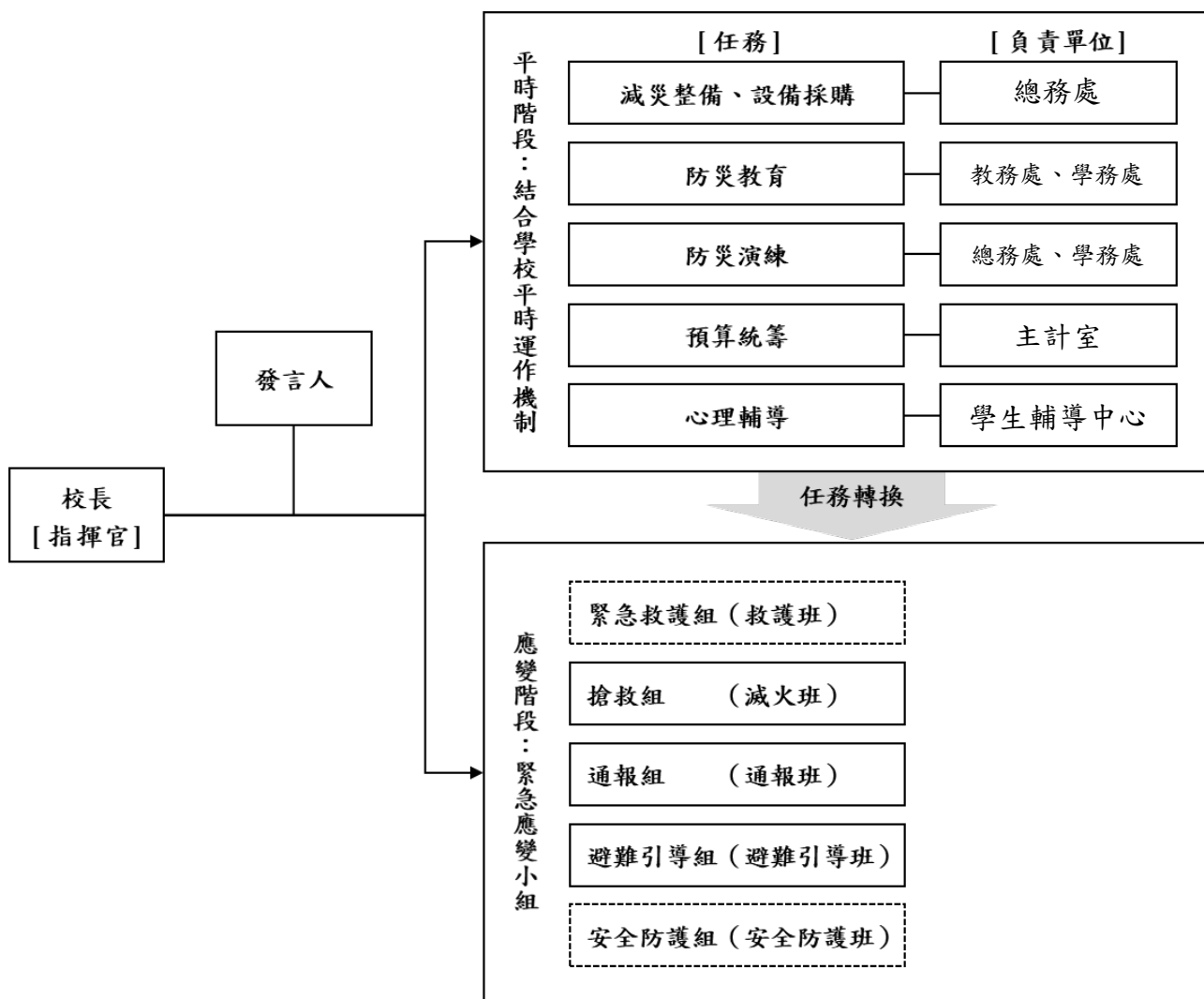
2.6 校園災害防救組織

為使全體教職員工相互合作、共同推動災害防救相關作業，規劃災害防救相關事宜，落實平時減災整備、災時應變及災後復原等災害防救工作，本校規劃校園災害防救組織如〔圖 2.5〕。此一組織分為「平時階段」和「應變階段」。

「平時階段」由校長負責督導學校各處室依其業務職掌及權責，於平時進行減災整備工作，並妥善規劃減災整備工作分配〔表 2.7〕，擬定負責單位和協助單位，必要時得尋求專業團隊支援與協助。此外，平時階段亦應規劃緊急應變小組〔表 2.8.1〕，明確列出指揮官、指揮官代理人、發言人及各分組負責人及其代理人等相關資料。

一旦災害發生，校長（或代理人）須判斷是否進入「應變階段」。一旦確認進入應變階段，並啟動緊急應變小組，校長則為指揮官，統籌指揮各分組之緊急應變工作，各分組應克盡其職。若災害發生時，校長正好不在校內或因故無法執行指揮官職務，指揮官代理人應隨即投入緊急應變工作，完整擔負指揮官之職責。各組組長不在學校或無法履行職務者，依排列順位代理組長職務。

本校設有宿舍，預先規劃宿舍夜間人員緊急召回順序如〔表 2.9〕，包含緊急召回人員順序、聯繫方式及時機，並設定「宿舍夜間應變階段人員」任務分工如〔表 2.10〕。



- 註：1. 「緊急應變小組」應整合原有防救災相關編組，括號內表示自衛消防編組。
 2. 「緊急應變小組」原則分為5組，得依需求分為3組（搶救組、通報組、避難引導組），或採階段分組。
 3. 學校得視實際需求增減組別，惟應同時考量自衛消防編組之需求。
 4. 學校得視情況，安排人員於不同階段支援不同組別。

圖 2.5 校園災害防救組織架構

表 2.7 平時減災整備工作分配表

組別/任務	負責單位	協助單位	負責工作
校長	—	—	<ul style="list-style-type: none"> ➔ 依據校園災害防救計畫內容進行權責分工，交付負責單位執行並監督執行狀況。 ➔ 訂定自評機制，負責確認各項災害防救業務之執行成效。
發言人	主任秘書	秘書室	<ul style="list-style-type: none"> ➔ 負責統一對外發言，能對外清楚傳達資訊、澄清誤傳資訊等。
減災整備設備採購	總務處	學務處	<ul style="list-style-type: none"> ➔ 掌握學校所在區域災害特性，進行校園災害潛勢評估，編修學校因應地震、颱風等學校相關之災害防救計畫，並明訂各災害管理週期工作事項、執行人力。 ➔ 製作校園災害防救圖資，如校園防災地圖等。 ➔ 協助校長每學期至少召開 1 次防災工作會報，汛期或業務執行有需求時得加開。會議應邀集相關單位/人員參與，進行工作規劃、協調分工、管控執行情況與進度、綜整工作成果及檢討。 ➔ 如遇災害發生之虞，應召開緊急會議，確保各項應變作為布署得宜，並於災後檢討改善。
防災教育	教務處 學務處	教學單位	<ul style="list-style-type: none"> ➔ 規劃學校防災教育課程與教師研習。 ➔ 依據學校防災教育課程規劃內容，推動相關課務實施。 ➔ 掌握學校所在區域環境與災害特性，納入課程。
防災演練	總務處 (教職員工) 學務處 (學生)	環安衛室	<ul style="list-style-type: none"> ➔ 規劃防災演練、防災週系列宣導活動等年度重大工作事項及期程。
預算統籌	主計室	總務處	<ul style="list-style-type: none"> ➔ 針對各項活動經費進行審核、整理，納入學校年度預算編列。 ➔ 各項計畫執行及小組運作所需之會計、事務及採購等行政事務處理。
心理輔導	學務處 (學輔中心)	研發處 (國際中心)	<ul style="list-style-type: none"> ➔ 參考教育部出版《災難(或創傷)後學校諮商與輔導工作參考手冊》規劃災難(或創傷)之介入與合作原則。

表 2.8 緊急應變小組分組表

組別	職務	姓名	分機	職稱	備註	負責工作
指揮官		吳淑芳	2000	校長		<ul style="list-style-type: none"> ➔ 負責指揮、督導、協調。 ➔ 依情況調動各分組間相互支援。
指揮官代理人		黃俊清	2008	副校長		<ul style="list-style-type: none"> ➔ 於校長不在學校或因故無法執行指揮官職務時，擔任指揮官之任務。
發言人		蘇義泰	2001	主任秘書		<ul style="list-style-type: none"> ➔ 負責統一對外發言。 ➔ 呈報上級主管相關通報事宜。 ➔ 襄助指揮官指揮、督導及協調等事宜。
搶救組	組長	胡士壕	2550	營繕組長		<ul style="list-style-type: none"> ➔ 平時急救常識宣導。 ➔ 檢修與保養救災相關裝備。 ➔ 受災教職員工生之搶救及搜救。 ➔ 清除障礙物協助逃生。 ➔ 協助疏散未能及時避難教職員工生。 ➔ 關閉校區總電源及瓦斯。 ➔ 設置警示標誌及交通管制。 ➔ 毀損建築物與設施之警示標誌。 ➔ 支援避難引導組及搬運防災救急箱器材。 ➔ 如發生火災，研判火勢，必要時使用滅火器、室內消防栓進行初期滅火工作。 ➔ 電子計算機中心應盡可能維持本校網路服務正常運作(如網站公告、電子郵件、遠距教學等)，並協助相關單位執行應變。
	組員	王智源	2551	技士	資網組長 組員	
		黃基閔	2552	技士		
		林秀文	2553	技正		
		駱佩婷	2554	技士		
		張力允	2220			
		王欣怡	2225			
通報組		林柏宏	2510	事務組長		<ul style="list-style-type: none"> ➔ 通報地方救災、治安、醫療及聯絡有關人員等，並請求支援。 ➔ 通報教育行政主管機關(教育局處)、縣市政府災害應變中心、鄉/鎮/市/區災害應變中心及教育部校園安全暨災害防救通報處理中心，已疏散人數、收容地點、災情等。 ➔ 負責蒐集、評估、傳播和使用有關於災害、資源與狀況發展的資訊。 ➔ 蒐集並紀錄指揮官所有下達應變指令。 ➔ 回報災情狀況。 ➔ 啟動社區志工與家長協助。
組員	黃三翁	2420	生輔組長			
	陳品如	2443	教官			
	孔祥璿	2446	教官			
	曾千紋	2512	組員			
	游苑逸	2513	組員			
	張筑涵	2514	組員			

組別	職務	姓名	分機	職稱	備註	負責工作
						<ul style="list-style-type: none"> ➔ 學生家長必要緊急聯繫。
避難引導組	組長	何美玲	2520	文書組長		<ul style="list-style-type: none"> ➔ 依據不同災害之應變原則，協助教職員工生進行第一時間的避難。
	組員	劉芳君	2480	住宿組長		<ul style="list-style-type: none"> ➔ 於適當時機，協助教職員工生緊急疏散至集結點。
		劉秀菊	2521	組員		<ul style="list-style-type: none"> ➔ 避難人數清點確認。
		黃媛羚	2522	組員		<ul style="list-style-type: none"> ➔ 維護教職員工生及集結點安全。
		林玟萱	2523	組員		<ul style="list-style-type: none"> ➔ 進行必要的安撫。
		林婕溱	2531	組員		<ul style="list-style-type: none"> ➔ 視災情變化，引導教職員工生移動、避難與安置。
		吳泓峻	2532	組員		<ul style="list-style-type: none"> ➔ 隨時清查教職員工生人數與安全狀況，並回報或申請救護車支援。
					<ul style="list-style-type: none"> ➔ 在集結地點設置服務臺，提供協助與諮詢。 ➔ 學生領回作業。 	
安全防護組	組長	余麗玲	2570	經管組長		<ul style="list-style-type: none"> ➔ 建築物及設施安全檢查。
	組員	蔡朝騰	2517	小隊長		<ul style="list-style-type: none"> ➔ 教職員工生需要臨時收容時，協助發放生活物資、糧食及飲用水；以及各項救災物資登記、造冊、保管及分配。
		李抒涵	2573	組員		<ul style="list-style-type: none"> ➔ 協助設置警示標誌及交通管制。
		陳蔚慈	2574	組員		<ul style="list-style-type: none"> ➔ 協助毀損建築物與設施之警示標誌。
		陳瑋琦	2421	校安		<ul style="list-style-type: none"> ➔ 校區硬體復舊及安全維護。
		施成財	2440	校安		<ul style="list-style-type: none"> ➔ 維護臨時收容空間安全。
		周瓊梅	2445	校安		<ul style="list-style-type: none"> ➔ 確認停班、停課後，確實疏散校園內人員。
					<ul style="list-style-type: none"> ➔ 防救災設施操作。 	
緊急救護組	組長	陳妙言	2450	健康中心主任		<ul style="list-style-type: none"> ➔ 設立急救站。 ➔ 針對傷患進行檢傷分類。
	組員	洪怡靜	2451	護理師		<ul style="list-style-type: none"> ➔ 緊急基本急救、重傷患就醫護送。
		梁娟娟	2452			<ul style="list-style-type: none"> ➔ 情緒支持、安撫及心理輔導。
		韓國菁	2453			<ul style="list-style-type: none"> ➔ 登記傷患姓名、班級，建立傷患名冊。

- 註：1. 「緊急應變小組」應整合原有防救災相關編組，括號內表示自衛消防編組。
2. 學校得視需求增減組別，惟應同時符合自衛消防編組之需求。
3. 學校得視情況，安排人員於不同階段支援不同組別。
4. 各組組長不在學校或無法履行職務者，依排列順位代理組長職務。

表 2.9 宿舍夜間人員緊急召回順序表

順序	姓名	分機	職稱	備註
1	劉芳君	2480	組長	
2	李芊綸	2481	專員	
3	陳維真	2484	專員	(輪值人員)如遇當日輪值，由下一序位替補
4	姚靜雯	2485	輔導員	(輪值人員)如遇當日輪值，由下一序位替補
5	韓毓傑	2483	輔導員	(輪值人員)如遇當日輪值，由下一序位替補
6	柯佩綸	2482	輔導員	(輪值人員)如遇當日輪值，由下一序位替補

表 2.10 宿舍夜間應變階段人員任務分工表

姓名	分機	職稱	代理人	負責工作
劉芳君	2480	組長	李芊綸	負責統籌、指揮宿舍緊急事件
李芊綸	2481	專員	陳維真	負責聯繫相關人員召回、引導避難
陳維真	2484	專員	姚靜雯	負責宿舍設備調配及維修通報
姚靜雯	2485	輔導員	韓毓傑	協助及處理宿舍緊急事件
韓毓傑	2483	輔導員	柯佩綸	協助及處理宿舍緊急事件
柯佩綸	2482	輔導員	姚靜雯	協助及處理宿舍緊急事件

註：得視輪班狀況進行任務分配。

第3篇 減災整備階段

「校園災害防救組織」統籌規劃減災整備工作〔圖 3.1〕，全體教職員工生須共同執行。本校校園安全及災害防救通報窗口為校安中心，災時應由緊急應變小組之通報組進行通報相關作業。

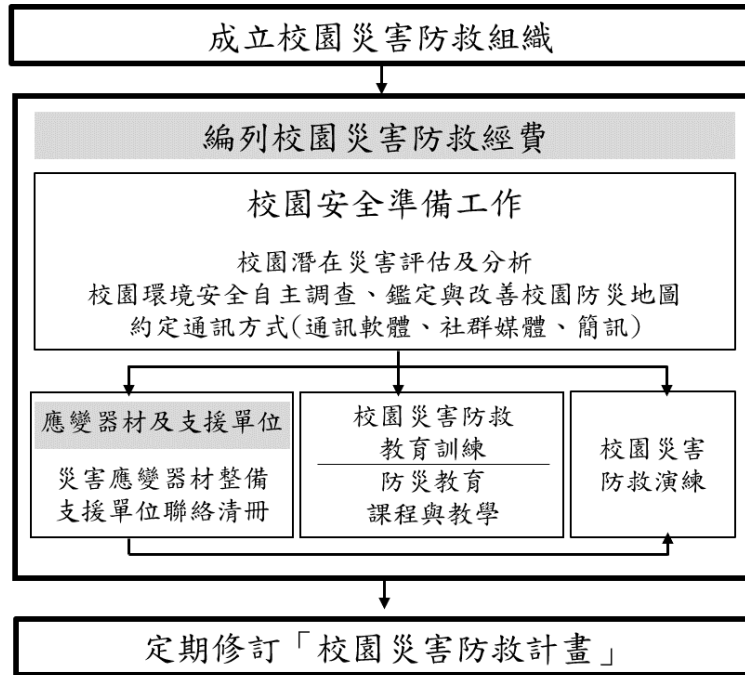


圖 3.1 減災整備工作架構圖

3.1 編列校園災害防救經費

校園災害防救組織每年應編列校園災害防救經費，以提升學校整體災害防救量能。

3.2 校園安全準備工作

學校平時應落實校園安全準備工作，包含校園潛在災害評估及分析、校園環境安全自主調查、鑑定與改善、繪製校園防災地圖、設定並宣導「災時約定通訊方式(通訊軟體、社群媒體或簡訊)」等。

3.2.1 校園環境安全自主調查、鑑定與改善

當校園環境安全有疑慮時，先於適當區域範圍設置警戒標誌或警戒線，避免校內教職員工生進入，確保人員安全。學校應於每學期開學前，結合前述校園潛在災害評估及分析，至少進行 1 次校園環境安全維護與評估〔圖 3.2〕，以目視方式簡單調查校內建築物、設施之主要結構是否有龜裂、傾斜等破壞狀況。若有安全疑慮，應立即呈報學校主管單位，並通報主

管機關。同時，針對危險建築物或區域應劃定警戒區、張貼明顯標示加以管制，必要時得聘請專業技師或專業技術輔導團體鑑定與改善，以確保教職員工生安全。

若開學時仍無法有效改善，應周知全校教職員工生，且指派人員不定期巡視該場域。依需要設置監測裝置（如邊坡監測裝置），並安排監控人員，將結果通報相關單位。校園環境安全自主調查檢查結果、監測裝置結果經業務檢查人及覆核人核章後，專案歸檔（由各處室保存或將掃描檔放置於〔附件3〕）。

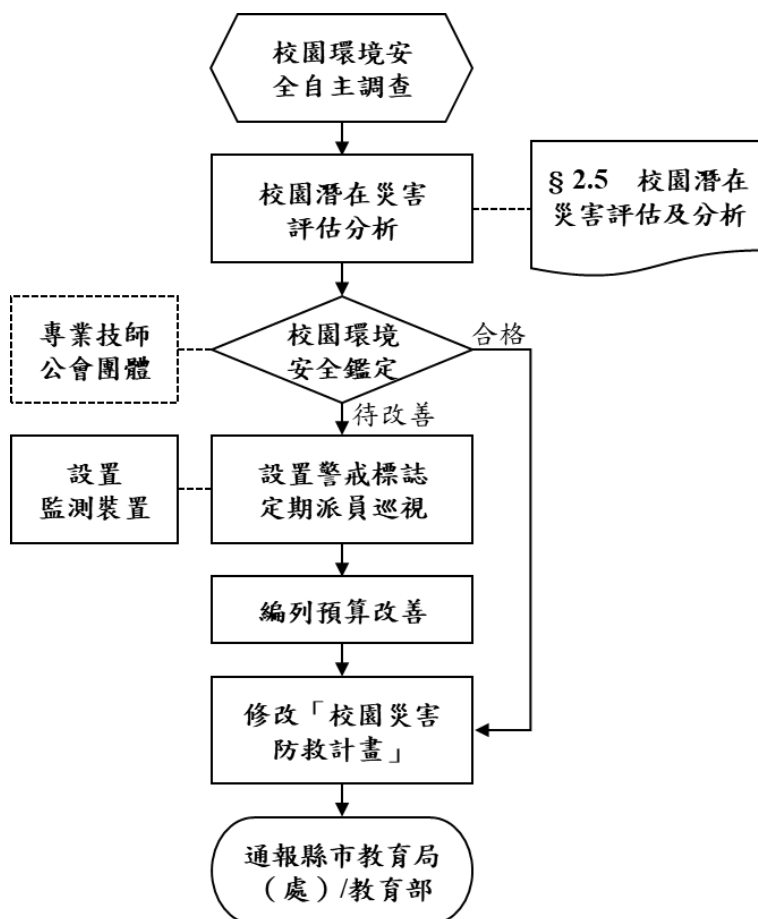


圖 3.2 校園環境安全自主調查流程圖

3.2.2 校園防災地圖

依教育部公告《校園防災地圖繪製作業說明》繪製校園防災地圖〔圖 3.3〕，原則上以地震災害為主，其他災害疏散避難則標註因應原則，配合災害潛勢規劃相關準備工作、擬定緊急應變措施，進行人員、器材等整備工作，並定期演練檢視和修正。平時應讓教職員工生確實了解校園防災地圖，災時則作為避難疏散路線指引和必要資訊的檢視。

3.2.3 災時約定通訊方式

發生大規模災害時，交通、通訊往往相當混亂且可能中斷，家庭成員聯繫變得急迫卻困難，因此，可於平時告知全體教職員工生及家長災時約定通訊方式（通訊軟體、社群媒體或簡訊），並加以宣導操作及查詢方式，以利災時達到聯繫家人或朋友之效用。本校採取網站公告、e-mail 通告及簡訊傳送方式，利於災時聯繫家長。

3.3 應變器材及支援單位

3.3.1 災害應變器材整備

平時辦理災害應變器材整備，以利外部救災資源送達前先進行救援工作或進行緊急救護處置，必要時進行收容安置，確保災時保護所有人安全。防災業務負責人及相關單位/人員依需要整備災害應變器材〔表 3.1〕，放置於固定地點管理，並定期每學期檢查 1 次，更換損壞或超過使用期限之器材。

3.3.2 支援單位聯絡清冊

學校建立支援單位聯絡清冊〔表 3.2〕，包含應變中心、教育行政主管機關、縣市主管機關、警政、消防、醫療單位、公共設施負責單位、其他支援單位（如社區具有專長的社區志工名單）等，詳細記載支援單位能提供支援工具或技術，建議可將相關單位納入災害防救規劃並參與平時防災演練，以利災時能尋求支援協助。

3.4 校園災害防救教育訓練

校園災害防救教育訓練（防災教育課程與教學）可加強教職員工生和家長了解各類災害及因應方式，提升防災認知與技能。由防災業務負責人及相關單位/人員規劃辦理防災教育相關研習講座/活動/宣導、防救災相關知能研習、防災議題融入課程與教學研習等，並彙整校園防災教育活動與教學課程紀錄（如校內公布欄張貼各類災害相關宣傳海報，舉辦防災互動遊戲或防災舞蹈比賽等），上傳至「教育部防災教育資訊網→防災校園專區→校園電子歷程」。

3.5 校園災害防救演練

平時演練檢視緊急應變組織、應變流程、避難疏散路線等規劃可行性，確保災時能順利啟動並運作，並使教職員工生熟悉不同災害情境之應變作為，並提升應變技能。由防災業務負責人及相關單位/人員，每學期至少規劃及辦理 2 次校園災害防救演練（含預演），並彙整校園災害防救演練紀錄〔附表 1.7〕，上傳至「教育部防災教育資訊網→防災校園專區→校園電子歷程」。

表 3.1 災害應變器材檢核表

應變器材	數量	單位	存放地點	負責人員	檢查結果		改善內容
					已完備	需改善	
個人防護具							
工作手套	20	雙	總務處營繕組	黃基閔	√		
安全帽	10	個	總務處營繕組	黃基閔	√		
安全鞋	5	雙	總務處營繕組	黃基閔	√		
簡易式口罩	1	盒	學務處生輔組	孔祥璿	√		
雨具（輕便雨衣）	50	包	學務處生輔組	孔祥璿	√		
哨子	10	個	警衛室	蔡朝騰	√		
檢修搶救工具							
（移動式）抽水機	1	組	親仁樓地下一樓	黃基閔	√		
（移動式）發電機	1	個	親仁樓地下一樓	黃基閔	√		
備用接頭、管線等	足量		親仁樓地下一樓	黃基閔	√		
破壞工具組	1	組	親仁樓地下一樓	黃基閔	√		
挖掘工具	1	支	親仁樓地下一樓	黃基閔	√		
緊急照明燈	足量		各棟各樓層	黃基閔	√		
推水器	2	支	蕙質樓一樓	陳維真	√		
科技沙包	30	個	親仁樓地下一樓	黃基閔	√		
滅火器（ABC）	足量		各棟各樓層	黃基閔	√		
萬用鑰匙	2	組	總務處經管組 總務處營繕組	余麗玲 胡士壕	√		
安全管制用工具							
夜間警示燈	10	組	警衛室	蔡朝騰	√		
警示指揮棒	3	組	警衛室	蔡朝騰	√		
	9		學務處生輔組	施成財			
反光型指揮背心	13	件	學務處生輔組	施成財	√		

應變器材	數量	單位	存放地點	負責人員	檢查結果		改善內容
					已完備	需改善	
手電筒	3	組	警衛室	蔡朝騰	√		
警戒錐(交通錐)	120	只	警衛室	蔡朝騰	√		
攜帶式揚聲器	1 14	組	學務處課指組 教具室 G208	莊淑慧 林宸芯	√		
監視器(攝影機)	297	臺	警衛室	蔡朝騰	√		
通訊聯絡工具							
無線電對講機	12 10	支	警衛室 學務處課指組	蔡朝騰 高佳琪	√		
收音機	16	臺	親仁樓 B216	高乃鈞	√		
緊急救護用品							
擔架	2	組	健康中心	梁娟娟	√		
自動體外心臟電擊去顫器 (AED)	3	組	校本部：健康中心外/學生餐廳外 城區部：活動中心外	梁娟娟	√		
急救箱	10	組	健康中心 7 組 警衛室 3 組	梁娟娟	√		
氧氣筒/瓶	2	個	健康中心	梁娟娟 韓國菁	√		
保暖用大毛毯或電熱毯	5	件	健康中心	梁娟娟	√		
骨折固定板	1	組	健康中心	梁娟娟	√		
長背板加頭部固定器擔架	1	組	健康中心	梁娟娟	√		
三角繃帶	10	個	健康中心	梁娟娟	√		
冷敷袋/熱敷袋	10	個	健康中心	梁娟娟	√		
額溫槍/耳溫槍	10	支	健康中心	梁娟娟	√		
醫用口罩	5000	個	健康中心	梁娟娟	√		

應變器材	數量	單位	存放地點	負責人員	檢查結果		改善內容
					已完備	需改善	
酒精	8	瓶	健康中心	梁娟娟	√		
消毒水	4	瓶	健康中心	梁娟娟	√		
疏散用品							
緊急救護搬運椅	1	個	健康中心	梁娟娟	√		
備用緊急輪椅	4	個	健康中心	梁娟娟	√		
逃生救助袋	4	組	蕙質樓 8 樓 蘭心樓 8 樓	黃基閔	√		
臨時收容用品							
備用電池	100	個	科技大樓地下室	陳蔚慈	√		
帳篷	2	組	科技大樓地下室	莊淑慧	√		
其他							
建築物、設備圖書	1	套	學思樓 F908	胡士壕	√		
蠟燭	1	盒	學務處生輔組	孔祥璿	√		
打火機	6	個	學務處生輔組	孔祥璿	√		
檢核日期	114 年 1 月 6 日		檢核人簽章		校長簽章		

表 3.2 支援單位聯絡清冊

單位名稱	聯絡電話	聯絡人	支援工具或技術 (服務項目及內容)	備註
應變中心				
臺北市災害應變中心	8786-3119	—	地方災防應變指揮	
教育行政主管機關				
教育部校安中心	3343-7855 3343-7856	—	校安通報	
教育部技專校院窗口	7736-5772	—	防疫諮詢	
臺北市政府教育局	2725-6444	—	青年服勤	
縣市主管機關				
臺北市政府	1999	—	地方主管機關	
臺北市政府消防局	119	—	消防業務	
臺北市政府警察局	110	—	治安業務	
臺北市衛生局	1999	—	衛政業務	
北投健康服務中心	2826-1026	—	健康照護諮詢	
臺北市政府社會局	2361-5295	—	家暴暨性侵害防治	
臺北市政府交通局	1999	—	交通設施	
臺北市政府工務局	2381-5132 2597-3183	—	公園路燈管理 衛生下水道管理	
臺北市政府環保局	1999	—	環保、空污、職安	
警政、消防、醫療單位				
臺北市政府警察局 北投分局永明派出所	2821-3110	—	治安維護	距離 230 公尺 步行約 3 分鐘
臺北市政府消防局 第四大隊石牌消防分隊 石牌消防分隊	2821-3119	—	消防諮詢	距離 230 公尺 步行約 3 分鐘
臺北市政府警察局	2828-0014	—	交通安全	距離 2.4 公里

單位名稱	聯絡電話	聯絡人	支援工具或技術 (服務項目及內容)	備註
交通警察大隊3投分隊				約6分鐘車程
臺北市政府警察局 萬華分局西門町派出所	2331-2212	—	治安維護	城區部
臺北市政府消防局 第一大隊龍山消防分隊	2312-2496	—	消防諮詢	城區部
臺北市政府警察局 交通警察大隊萬華分隊	2302-6555	—	交通安全	城區部
臺北榮民總醫院	2871-2121	—	健康照護	2號門對面
振興醫院	2826-4400	—	健康照護	1號門對面
公共設施負責單位				
臺北自來水事業處	8733-5678	—	停水	
台灣電力公司	1911 2888-1678	—	停電(北北區)	
陽明山瓦斯公司	2895-9797	—	瓦斯安全	
其他支援單位				
振華里里長	0922843121	郭崇儀	社區協調	
榮華里里長	0932251780	何漢清	社區協調	1號門(振興)
永欣里里長	0932257559	潘萬生	社區協調	2號門(榮總)
永明里里長	0920646338	何麗玲	社區協調	爾雅樓側
西門里里長	0963720679	葉敏惠	社區協調	

第4篇 應變階段

4.1 校園災害應變流程

校園災害應變流程為當學校面臨各種災害時，使用一致性的流程進行應變，得以確實、迅速因應各項災害。事件發生時，依校園災害應變流程〔圖 4.1〕及相關說明和原則〔表 4.1〕進行應變。

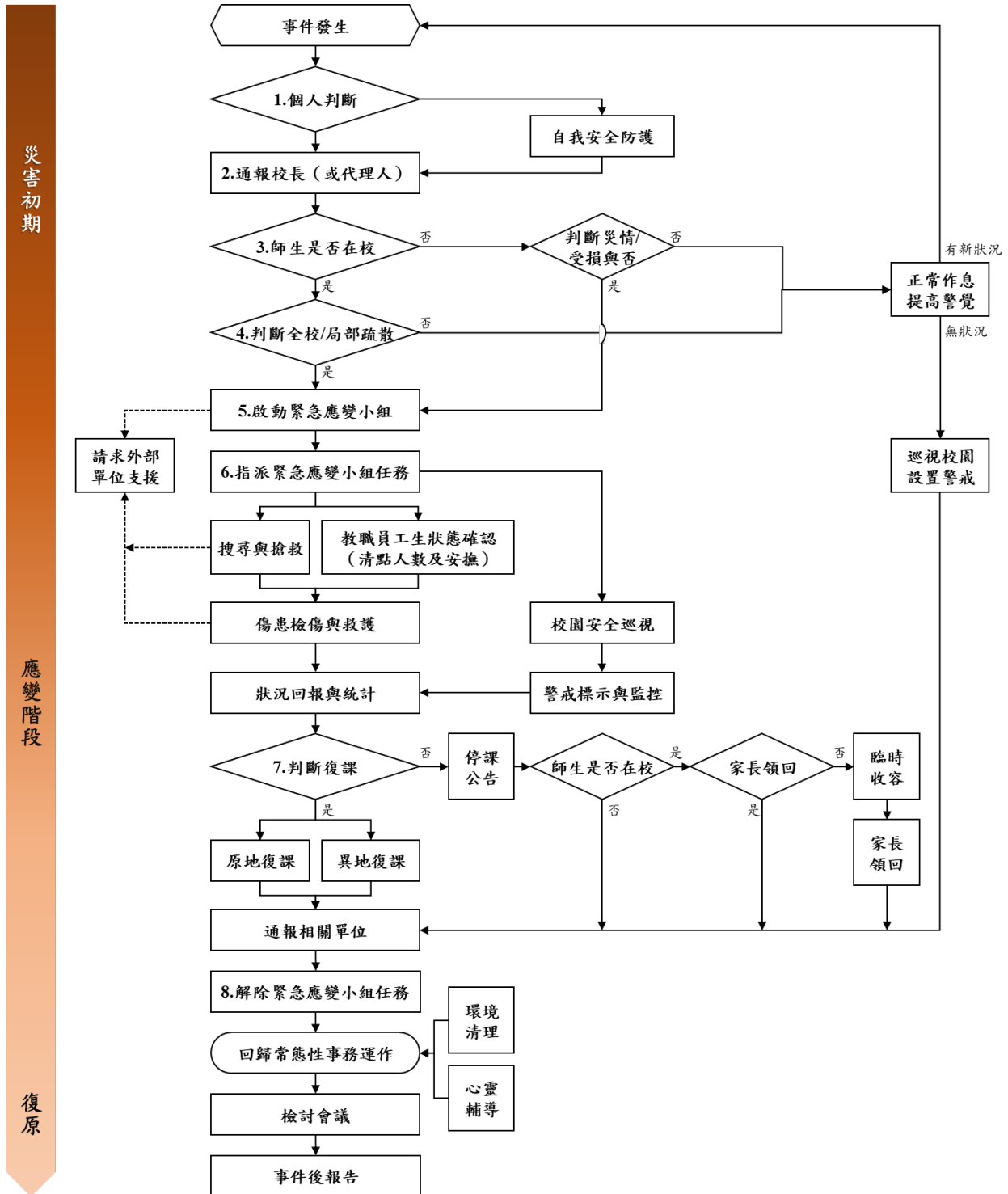


圖 4.1 校園災害應變流程圖

表 4.1 校園災害應變流程說明及原則

應變流程	說明	原則	參考表格
【階段一】災害初期			
1. 個人判斷	<ul style="list-style-type: none"> ▶ 當事件發生時，個人（或災害發現者）判斷先進行自我安全防護。 	<ul style="list-style-type: none"> ▶ 可選擇就地避難（就近尋找相對安全處避難），或立即疏散。 	
2. 通報校長（或代理人）	<ul style="list-style-type: none"> ▶ 待確認安全無虞後，通報校長，討論並確認疏散與否，下達疏散指令。 		
3. 判斷災情（師生不在校）	<ul style="list-style-type: none"> ▶ 若教職員工生不在學校，校長（或代理人）接到通報後，依事件狀況，判斷學校是否受損。 		
	<ul style="list-style-type: none"> ▶ 若無受損情形，維持正常作息，但提高警覺，隨時注意是否有新狀況發生。事件結束後撰寫事件後報告，作為下次事件檢討與參考依據。 	<ul style="list-style-type: none"> ▶ 有新狀況發生時，則回到發生事件開始新流程；無狀況發生，則定時巡視校園，若有安全疑慮之處，則設置警戒標示，並通報相關單位。 	
4. 判斷疏散（師生在校）	<ul style="list-style-type: none"> ▶ 若教職員工生均在學校，校長（或代理人）接到通報後，依事件狀況，判斷是否進行全校或局部人員疏散，並決定進行水平疏散或垂直疏散。 	<ul style="list-style-type: none"> ▶ 校長（或代理人）在接受教育行政主管機關命令或自行判斷災情（如狀況有擴大之虞或對人員可能造成生命威脅時），決定發布疏散命令時機，主要以人員疏散為主。 ▶ 因應教職員工生需求，規劃發布疏散命令方式，如聽覺障礙得以視覺型警報裝置、閃光燈、擊鼓等方式，確保能確實接收到訊息。 ▶ 確認避難路線之安全與暢通（搶救組人員清除障礙物）。 ▶ 避難引導人員優先協助行動不便或有特殊情況之教職員 	

應變流程	說明	原則	參考表格
		<p>工生，需視情況增派人力協助避難疏散。</p> <ul style="list-style-type: none"> ▶ 學校除依據校園防災地圖進行疏散之外，亦應透過環境特性、歷史災害經驗等資料，以最嚴重情境想定評估面臨風險，適時調整疏散方式、集結點及因應措施。 ▶ 學校應指定專人於平時定期更新緊急聯絡人清冊(含過敏/用藥/特殊情形等資訊)，並於避難疏散時攜帶至集合地點。 ▶ 回報疏散狀況至相關單位。 	
	<ul style="list-style-type: none"> ▶ 若維持正常作息不疏散，應提高警覺，隨時注意是否有新狀況發生。事件結束後撰寫事件後報告，作為事件檢討與參考依據。 	<ul style="list-style-type: none"> ▶ 新狀況發生時應回到發生事件開始新流程；無狀況發生則定時巡檢校園，若有安全疑慮，則設置警戒標示，並通報相關單位。 	
【階段二】應變階段			
5. 啟動緊急應變小組	<ul style="list-style-type: none"> ▶ 啟動緊急應變小組，由校長擔任指揮官，校長不在校內，由代理人擔負其職。 ▶ 指揮官視事件情況啟動緊急應變小組，若有需要，適時請求外部單位支援。 ▶ 截至事件結束為止，應變小組需有人協助指揮官進行「災情彙整」任務，紀錄災情狀況及應變工作。 	<ul style="list-style-type: none"> ▶ 啟動時機包含：①地方政府成立應變中心時；②上級指示成立；③學校位於災區且有災損；④校長視災情程度啟動；⑤交通部中央氣象局發布颱風警報或豪大雨特報；⑥感受地震可能導致後續災情。 ▶ 如教職員工生不在學校時欲啟動緊急應變小組，指揮官應指派通報組召集人員，於適當時間至學校執行任務。 	支援單位 聯絡清冊 〔表 3.2〕
6. 指派緊急應變小組任務	<ul style="list-style-type: none"> ▶ 疏散至集結點後，開設指揮中心，指揮官分派緊急應變小組各分組之任務。或得於 		

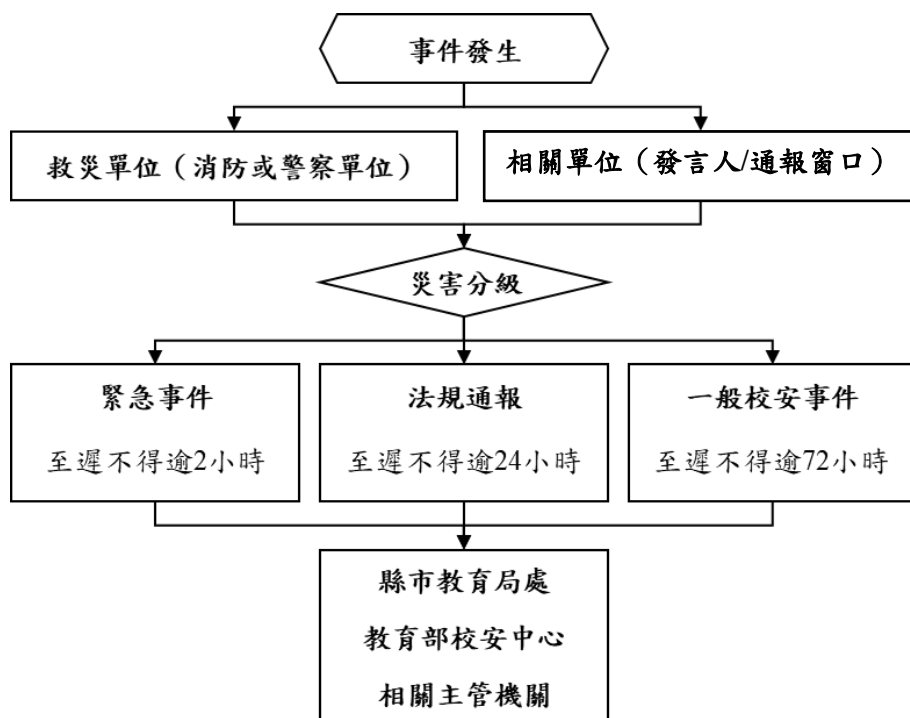
應變流程	說明	原則	參考表格
	<p>平時規劃啟動緊急應變小組後各組自動各司其職。</p>		
	<p>➔ 教職員工生狀態確認（清點人數及安撫）。</p>	<p>➔ 疏散到達集合地點後，應確實清點當日所有在校人員，並確認安全狀況，包含短期代理人員、兼任教師、合聘教師、外聘教師、實習教師、本土語言教師、廠商、工程人員、里長、志工、外賓等不特定人員。</p> <p>➔ 資源教室特教生、學輔中心個管生或不諳中文之外國學生可能有情緒安撫或特殊需求；導師或任課教師如遇困難，避難引導組成員應聯繫相關單位共同協助。</p> <p>➔ 若教職員工生不在學校，指揮官應指派各分組人員第一時間確認教職員工生狀態。</p>	<p>避難疏散情形調查表〔附表 1.8〕</p> <p>班級人員清點紅綠表〔附表 1.9〕</p>
	<p>➔ 搜尋與搶救。</p>	<p>➔ 避難疏散過程若遇教職員工生發生意外，救護人員應迅速執行救護行動。</p> <p>➔ 搶救組前往避難地點確認失蹤人數，基本以 3 人為一團隊，指揮官視失蹤人數決定派遣團隊攜帶擔架及急救箱前往。</p> <p>➔ 緊急救援通報依「求援」、「待援」、「救援」程序逐級回報，優先通報 119 及地方災害應變中心，爭取救災資源協助應變處置。</p> <p>➔ 若教職員工生不在學校，應先確認當日是否有值班人員及當下狀況，並視情形執行搜尋與搶救工作。</p>	
<p>➔ 傷患檢傷與救護。</p>	<p>➔ 由緊急救護人員進行檢傷並包紮、固定、止血，若可移動</p>	<p>教職員工生送醫名</p>	

應變流程	說明	原則	參考表格
		<p>再將傷患送往急救站。</p> <ul style="list-style-type: none"> ▶ 若傷勢嚴重，即通報 119，或聯絡附近醫院(診所)，進行後送相關事宜。 ▶ 若消防救護車因交通受阻無法抵達，考量自行送醫，並以電話通報教育行政主管機關或地方災害應變中心，俾利掌握災情並請求相關單位支援協助。 	單〔附表 1.10〕
	▶ 校園安全巡查(建築物評估)。	<ul style="list-style-type: none"> ▶ 判定建築物及設施損毀狀況及危險程度，將劃定危險區域設立警戒線(警告標示)。 ▶ 若校舍受損，在安全前提下搶救器材、設備，清查受損情形，照相存證並通報教育行政主管機關。 	建築物及設施危險判定表〔附表 1.11〕
	▶ 警戒標示與監控。	▶ 派員定時巡視警戒區域(原則上 2 人一組)，並警告全體教職員工生不可靠近。	
	▶ 狀況回報與統計，視需要請求外部單位支援。	▶ 由指揮官協請校友會或社區支援單位，協調災時所能提供的搶救災資源及人力部署支援。	支援單位聯絡清冊〔表 3.2〕
7. 判斷復課	▶ 指揮官依事件發展及狀況，判斷學校是否繼續上課。依學校損壞程度，決定原地復課或異地復課。	<ul style="list-style-type: none"> ▶ 若校園受災，立即進行搶救與安置教職員工生，並儘速統整災情通報教育行政主管機關或地方災害應變中心。 ▶ 召開應變階段會議，決定停(復)課及復原事宜。 	校園災後緊急判斷與建議採取行動〔附表 1.12〕
	▶ 若決定停課，確認周邊道路狀況安全，並公告供教職員工生及家長知悉。	<ul style="list-style-type: none"> ▶ 決定停課時，應規劃家長接送區域，並由適當管道公告、通知家長，並派員管制交通動線。 ▶ 平時應和家長約定及告知全體教職員工生，本校透過網站公告、e-mail 通告及手機簡訊， 	本校為大專校院，不使用自行接送同意書〔附表 1.13〕

應變流程	說明	原則	參考表格
		<p>作為緊急溝通訊息提供管道。</p>	
	<p>➔ 針對無法立即接回之學生，學校辦理臨時收容相關事宜。</p>	<p>➔ 安排合適之臨時收容空間，安置不克返家教職員工生，同時報備相關單位。</p> <p>➔ 若校外聯絡道路中斷，將災情通報 119、地方災害應變中心及教育部校安中心。</p> <p>➔ 若學校受地方政府指定為收容場所，依地方政府及公所規定辦理相關整備、應變工作。</p>	
8. 解除緊急應變小組任務	<p>➔ 通報相關單位處理狀況與進度。</p>	<p>➔ 依《校園安全及災害事件通報作業要點》規定，進行災害通報。</p>	
	<p>➔ 指揮官得視情況縮編或解除緊急應變小組的任務。</p>	<p>➔ 校舍檢查安全無虞、發布回教室繼續上課後，連帶解除緊急應變小組任務。</p> <p>➔ 若遇巨災或特殊狀況，家長需逐步接回學生，得視情況縮編緊急應變小組分組及人員。</p> <p>➔ 人員安置事物都處理完畢，得解除緊急應變小組任務。</p>	
【階段三】復原			
事件結束後	<p>➔ 回復校園災害防救組織平時工作分配。</p>	<p>➔ 各負責單位持續處理相關事宜，如心靈輔導、環境清理等。</p>	
	<p>➔ 事件結束後撰寫事件後報告，作為下次事件檢討與參考依據。</p>	<p>➔ 召開檢討會議，強化防災事宜。</p>	

4.2 災害通報

藉由 24 小時值勤機制，有效傳達災害情報，進行快速搶救作業。依《校園安全及災害事件通報作業要點》規定，進行災害通報流程〔圖 4.2〕與記錄災害通報重點〔表 4.2〕。



教育部校安中心
3343-7855/7856
臺北市政府教育局
2725-6444
臺北市災害應變中心
8786-3119
本校校安中心
2821-4744
本校宿舍專線
2821-3147
警察局北投分局
2893-4595
永明派出所
2821-3110
消防局石牌分隊
2821-3119
臺北榮民總醫院
2871-2121

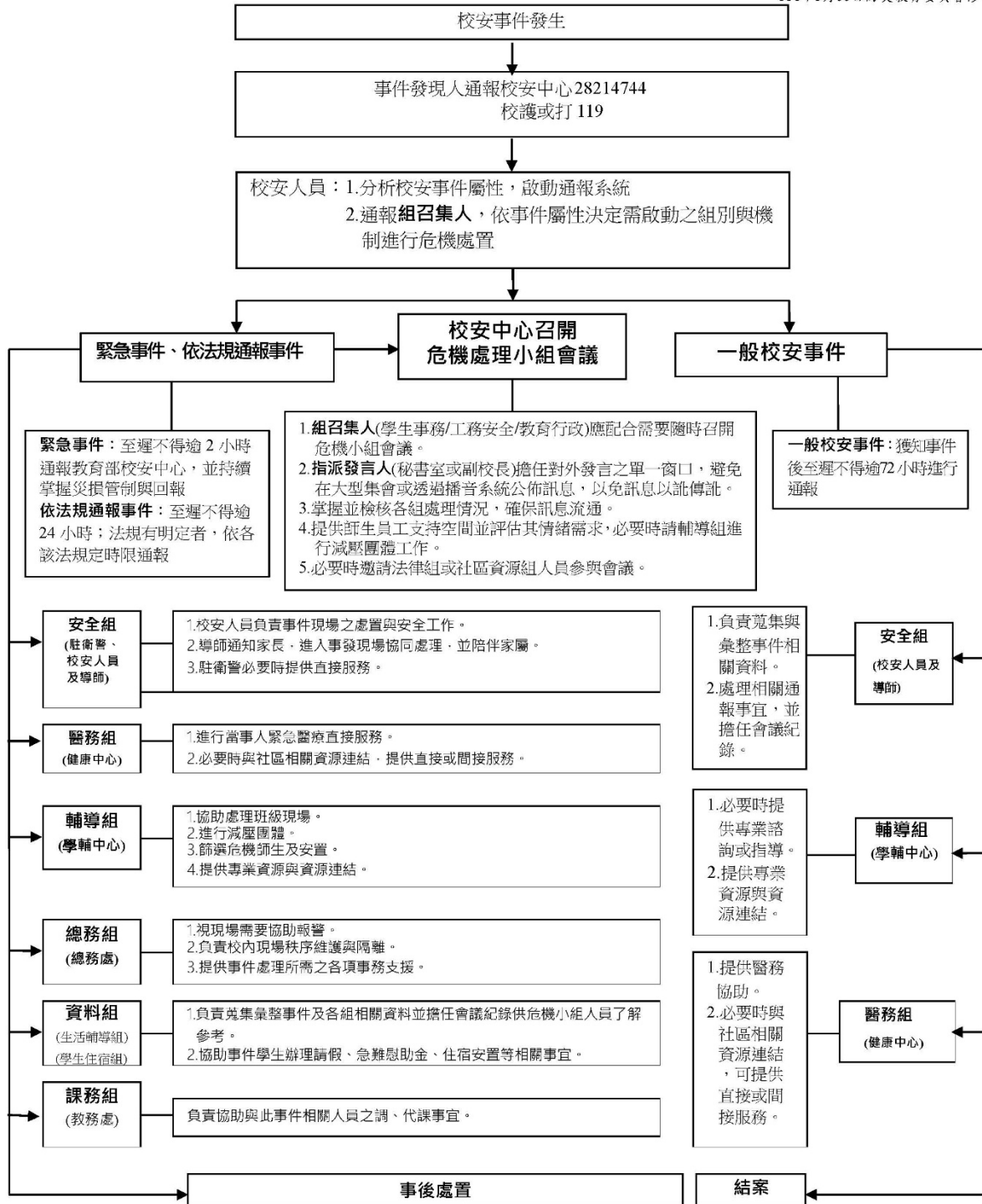
圖 4.2 災害通報流程圖

表 4.2 災害通報重點紀錄

序號	通報時間	通報人	通報單位	接洽人	通報重點 (人、事、時、地、物)
1	__年__月__日 __時__分				
2	__年__月__日 __時__分				
3	__年__月__日 __時__分				
4	__年__月__日 __時__分				
5	__年__月__日 __時__分				

國立臺北護理健康大學校安事件緊急應變標準作業流程

97年11月19日學務會議通過
112年7月19日防災教育委員會修訂
114年1月09日防災教育委員會修訂



國立臺北護理健康大學校安事件緊急應變標準作業流程

(承前頁)

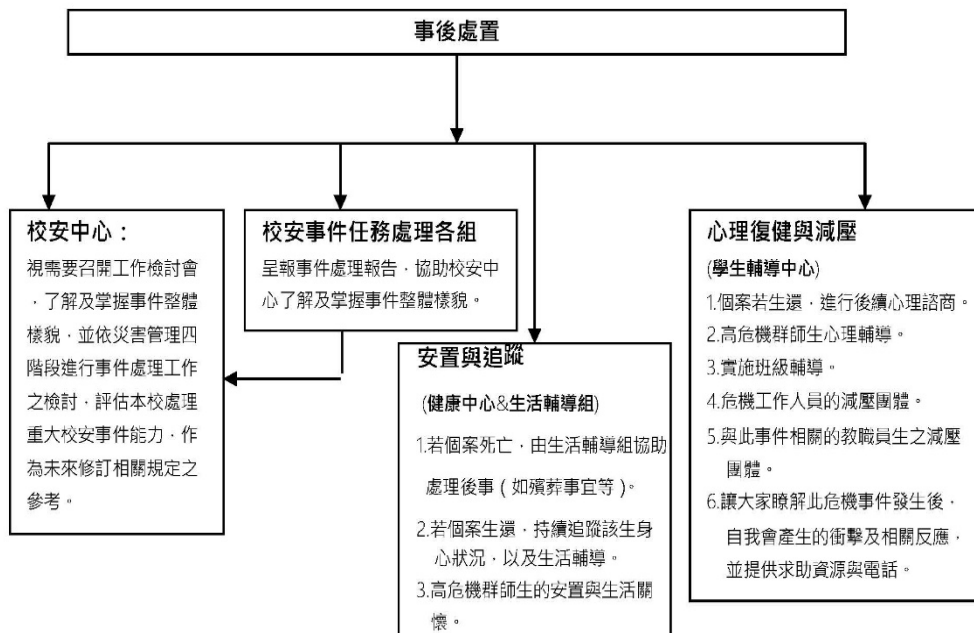


圖 4.3 緊急應變標準作業流程圖

第5篇 復原重建階段

5.1 受災師生心靈輔導

一、本校參考教育部出版《災難（或創傷）後學校諮商與輔導工作參考手冊》規劃災難（或創傷）之介入與合作原則。

二、本校受災師生心靈輔導基本原則：

（一）初級預防：目標為災難及危機做預備，期使災難發生時能儘速介入，降低災難危機後罹患心理疾病的機率。

（1）連結與調查學校鄰近、可以使用或合作的心靈輔導資源，建置心靈輔導資源表〔表 5.1〕

（2）辦理與創傷議題有關的生命教育講座。

（二）二級預防：目標為校園災難事件發生後，進行立即性的處遇，透過早期的診斷與有效的介入，減低師生症狀出現、篩檢高風險族群，協助面對災難情境，獲得適應性的因應策略。

（1）當災難發生時，學輔中心引導各班導師入班進行各班減壓活動，透過引領學生抒發對災難的觀感與心情，並評估篩選出需進一步輔導學生。

（2）透過同心圓概念篩選與罹難者親疏遠近之關係，與罹難者關係越近者受到衝擊必然越大，並可將相同質性的人員置放一起進行減壓，透過彼此的談論、支持抒發其情緒，並瞭解此事件對其身、心、生活所造成之影響。

（3）如資源有限，可將影響最小、最外圈的人們，透過大型減壓演講、減壓文宣等來進行減壓活動，藉此方式讓師生得知必要時的求救資源。

（4）辦理參與救災的教師與員工安心與減壓活動，降低從事救災的工作同仁受到災難的創傷性衝擊、減少耗竭，同時適時宣洩情緒。並經由普同化與正常化的技術舒緩身心反應，並篩檢出需進一步協助的同仁。

（5）協助學生做有助益的工作，參加社區重建活動，重新獲得控制的力量。

（6）如輔導人力不足，請求外在資源適時支援協助。

（7）為避免校內輔導人力耗竭及替代性創傷，應定時檢視其壓力指數、適時結合校

外輔導資源協助減輕輔導人力負擔、並辦理支持團體、減壓活動及督導，以提供專業支持。

(三) 三級預防：目標對二級預防篩選出需進一步輔導的師生提供諮商輔導、心理治療服務，降低減緩校園內的災難/創傷後壓力反應，幫助受創者減少因創傷帶來的損害。

(1) 媒合校外專業資源進入學校，以在校園提供長期穩定的醫療、專業心理治療、精神醫療服務。

(2) 校內專業輔導人力追蹤關懷個管服務。

表 5.1 心靈輔導資源表

範圍	單位	電話或網站
縣市資源	臺北市政府衛生局社區心理衛生中心	https://mental-health.gov.taipei/Default.aspx
	臺北市政府自殺防治中心	https://tspc-health.gov.taipei/
地區資源	振興醫院精神科	https://reg.chgh.org.tw/registc_cload.aspx
	榮總精神科	https://wd.vghtpe.gov.tw/vghpsy/Index.action
	三軍總醫院北投分院附設民眾診療服務處	https://beitou.tsgh.ndmctsg.edu.tw/
	北投區健康服務中心	臺北市北投區石牌路二段 111 號/28261026
	天母天晴診所	臺北市北投區石牌路二段 111 號 2 樓/)2821-2060
	石牌鄭身心診所	臺北市北投區石牌路一段 69 號/2822-7660
	北辰身心醫學診所	臺北市北投區光明路二巷 9-3 號/ 2892-5500
	天母康健身心診所	臺北市士林區福華路 157 巷 3 號 1 樓/ 2837-8787
其他資源	財團法人張老師基金會	1980
	臺灣心理諮商資訊網	http://www.heart.net.tw/
	生命線協會	1995/ 02-25059595
	全台生命線青少年心理健康網路支持平台	http://www.life1995.org.tw/

5.2 學校環境衛生及設施設備維護與修繕

- 一、災後環境衛生之清掃與維護，加強整理淹水或是土石砸落區域，亦可設置臨時廁所，並就排泄物及垃圾之處理等採取必要措施，以保持校園衛生整潔。
- 二、災後學校視情況進行設施設備維護與修繕。
- 三、加強防疫與食品衛生管理等相關計畫。
- 四、立即建立廢棄物、垃圾、瓦礫等處理方法，設置臨時放置場，循序進行蒐集、分類、搬運及處置等程序，以迅速整潔校園，並避免製造環境汙染。
- 五、採取消毒等措施，以維護教職員工生之健康。
- 六、由相關單位/人員利用全校平面圖，選擇不受災威脅及廢棄物清運進出方便之空地。
- 七、建立廢棄物清運及處理方法，此部份可由相關單位/人員評估，若情況許可採行外包，若不可行可請求相關單位支援。
- 八、定期採取消毒措施維護教職員工生健康，由相關單位/人員評估，分別採 3 天、1 星期及 1 個月消毒 1 次，可視情況自行縮短時程。
- 九、由相關單位/人員調配人手定期維持校園整潔。

5.3 學生復課計畫、補課計畫

- 一、教務處應視校園安全與否進行復課、補課計畫，災害發生之停課及復課流程圖如〔圖 5.1〕。
- 二、原校地可復課者，需先檢視校區內教室災損狀況，由教務處協調各系所教室之使用；如校區內教室災損狀況嚴重，則建請教育部協助簡易教室之興建。
- 三、原校地安全堪慮與不敷使用時，除了協請教育部協助安排學生至鄰近學校或適當地點上課，亦可啟動遠距教學（同步或非同步線上教學），促使學生能學習不中斷，維護學生受教權。
- 四、補課計畫應以教育部所定之課程標準，以及教學單位所制定之教學目標進行，但可因其地區特性，做適切之調整，使學生能持續學習。
- 五、全校教職員應掌握學生的動向及學生具體受災情形（上課書籍、就學用品、學費之減免、

獎學金之發給、對災害造成家庭生活困難之學生給予就學補助)，確認此次災害對學生的心理層面有何影響，同時也應建立與家長間之聯絡機制。

六、輻射與海嘯災害之復原依政府相關規定與程序辦理。

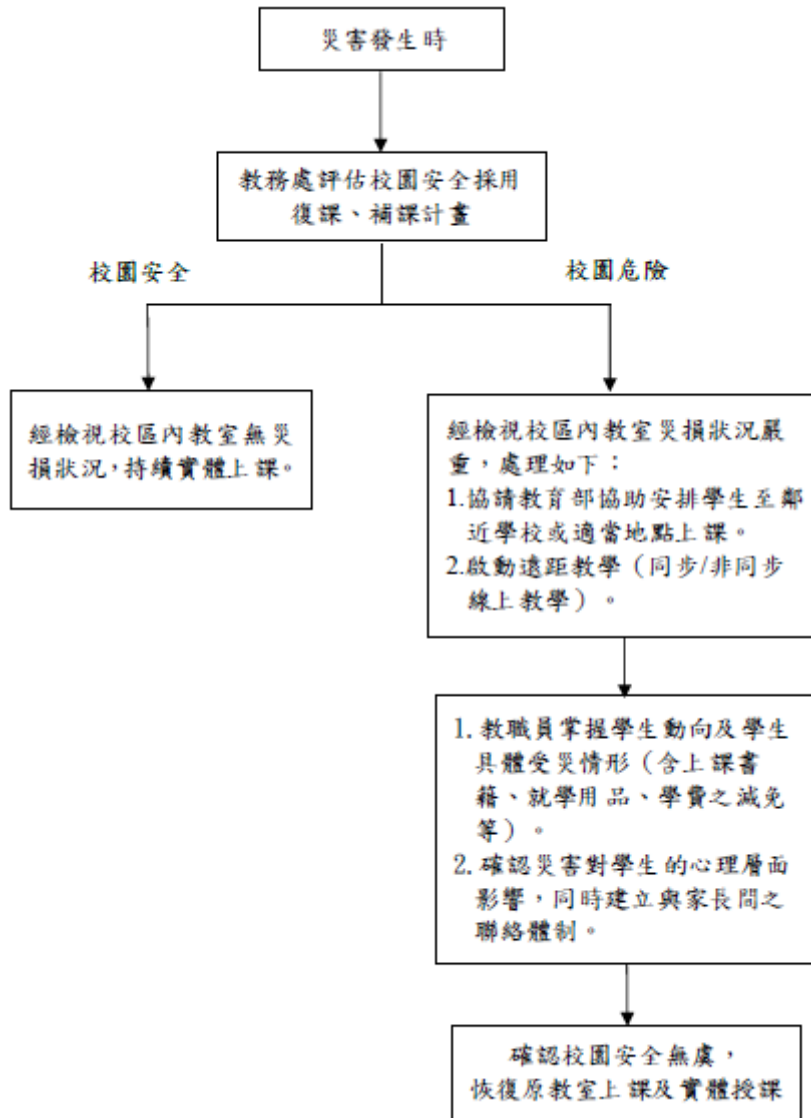


圖 5.1 災害發生之停課及復課流程圖

5.4 供水、供電、網路及通訊系統等緊急處理

- 一、對於災害造成設施、設備與維生管線等損壞之相關事宜，優先處理校內飲用水系統。
- 二、搶救組派員初勘檢查水利設施或各管線災後受損情形。
- 三、供水供電前檢查牆壁中水電管線是否已經損毀。
- 四、檢查水池、水塔、飲水機等相關用水設備是否受損，改善學校飲用水設施。飲用水均能達到法定標準為當務之急。
- 五、若校園需分區輪流供水，或請求運水車調度支援，應於各區分別設置3到5個供水站。
- 六、先行搶修損壞之水、電管線，減少漏水及漏電危害，再逐步全面供水供電。
- 七、總務處及電子計算機中心應立即通知相關業者（如自來水公司及電力公司等），派遣專業技術人員緊急檢查所管設施、設備，掌握其受損情形，並對設施、設備與維生管線進行緊急修復及供應之措施，以防止二次災害，確保教職員工生之正常生活。
- 八、調查災情，提報搶修預算，追蹤執行進度。